



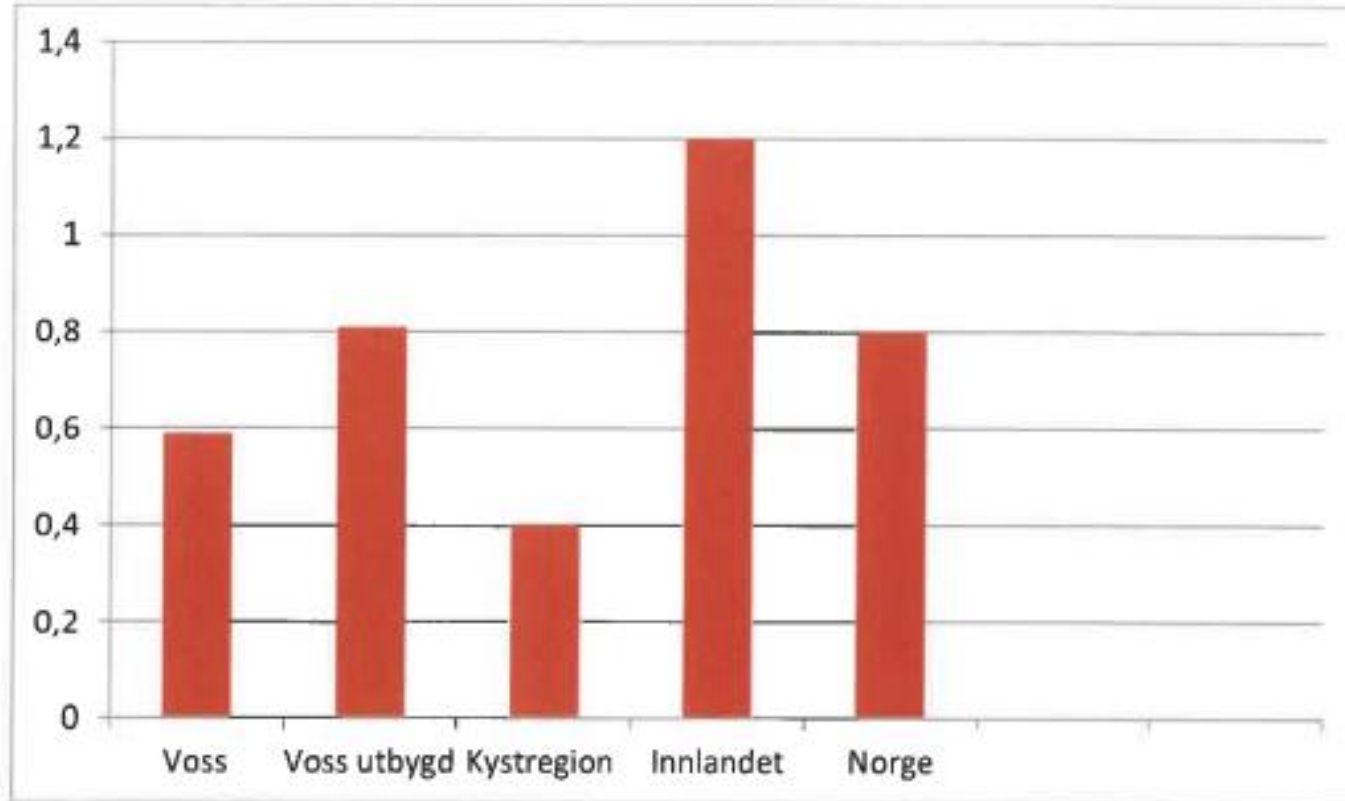
Voss herad

# Landbruksveg

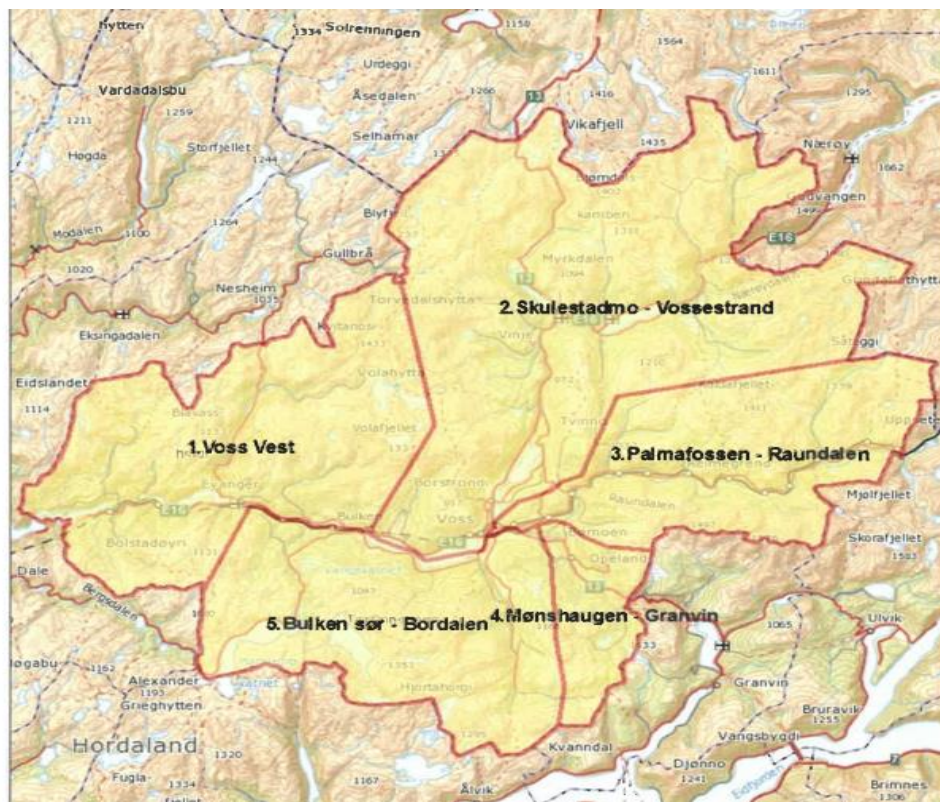
Utval for kultur og næring

Vidar Jørdre 31. Januar 2024

# Status skogsvegar 2013



# Hovudplan skogsvegar Voss 2013- 2025



# Skogsvegar – kort om politikk og lovverk

- Landbruks- og matdepartementet har ansvaret for skogpolitikken i Norge
- Landbruksdirektoratet har ansvar for å gje råd og iverksette landbrukspolitikken
  - Stortingsmelding 2016: Verdier i vekst- konkurransedyktig skog og trenæring
  - Søke om bygging av landbruksveg
  - Tilskot til vegbygging i skog
- Statsforvaltaren i Vestland
- Voss Herad

# Juridiske og økonomiske verkemiddel

## Voss Herad

- Forskrift om planlegging og bygging av landbruksvegar ( sentralt )
- Forskrift om tilskot til bygging av skogvegar ( sentralt )
- Overordna retningsliner for tilskot til nærings- og miljøtiltak i skogbruket ( 2020- 2023 ) Voss herad
- Hovudplan for skogsvegar i Voss ( 2013- 2025 ) Voss herad
- Kraftfondet ( skogkultur ) Voss herad

# Landbruksvegar- Lovverk

- Jordlova § 11 åpnar for vegbygging med omsyn til landbruksføremål
- Skogbrukslova- retningsliner i § 7
  - Bygging og ombygging av vegar til skogbruksføremål kan berre skje etter løyve frå kommunen.
  - Planlegging, bygging og ombygging skal skje på ein måte som:
    - Tek omsyn til viktige miljøverdiar og sikrar landbruksfaglege heilskapsløysingar
    - vektlegg rasjonelt vegnett og tek omsyn til den nytten vegen kan få for anna næringsverksemd.

Naturmangfaldslov (§§8-12 )

Kulturminnelov

Veglov ( avkjørsel )

PBL

# Søknad om planlegging og godkjenning av landbruksveg

## § 1-1. *Formål*

- Formålet med denne forskriften er å sikre at planlegging og bygging av landbruksveier skjer på en måte som skal gi landbruksfaglige helhetsløsninger. Det skal samtidig legges vekt på hensynet til miljøverdier som naturmangfold, landskap, kulturminner og friluftsliv, hensynet til fare for flom, erosjon og løsmasseskred, samt andre interesser som blir berørt av veiframføringen.

## § 1-3. *Virkeområde*

- Denne forskriften omfatter nybygging og ombygging av landbruksveier, hvor landbruksvirksomhet utgjør hovedformålet. ( 50 % eller meir )

# Søknad om planlegging og godkjenning av landbruksveg

- § 1-2. Definisjoner
- I denne forskriften forstås:
  - a. Landbruksveier: bilveier og traktorveier som bygges i samsvar med normaler for landbruksveier med byggebeskrivelse fastsatt av Landbruks- og matdepartementet, samt enklere veier som er nødvendige for landbruksvirksomhet.
  - b. Landbruksvirksomhet: jord- og skogbruk, herunder gårdstilknyttet næringsvirksomhet basert på gårdens ressursgrunnlag.
  - c. Ombygging av landbruksvei: vesentlig opprusting av eksisterende vei til en bedre veiklasse i samsvar med normaler for landbruksveier med byggebeskrivelse fastsatt av Landbruks- og matdepartementet.



# Vegklasser

Veiklasse	Bredde	Radius h/v	Stigning	Aksellast	Bru
1 Off. helårs bilvei					
2 Helårs landbr.vei	4,5 m	20/200	8(10) %	10 t	13 t
3 Landbruksbilvei	4	10/100	10 (12)	10	13
4 Sommerbilvei	4	10/100	12(14)	10	13
5 Sommerbilvei u/henger	4	10/60	18(20)	10	13
6 Vinterbilvei	4,5	20/200	8(12)	10	13
7 Traktorvei	3,5	10/50	20/30	10	13
8 Enkel traktorvei	2,5		15/30		

# Søknad om planlegging og godkjenning av landbruksveg

- Krav til innhald i søknad frå søkjar ( standard søknadskjema fastsett av Ldir )

Kommunen innhentar naudsynte uttaler og elles sørger for at saka er så godt opplyst som mogleg

- Kulturminnemynde ( Vestland Fylkeskommune )
- Infrastruktur ( Statens vegvesen, fylkeskommune, Bane Nor )
- Kommunen kan sette frist for uttale

# Søknad om planlegging og godkjenning av landbruksveg

§ 3-2.Vedtaketets innhold mv.

- Saker som behandles etter denne forskriften skal undergis landbruksfaglige og miljøfaglige vurderinger, jf. § 1-1, og hvor det blant annet skal legges vekt på:
- A helhetsløsninger for landbruksvirksomhet og andre formål veien tjener, uavhengig av eiendomsgrenser,
- B konsekvenser som bygging, ombygging og bruk av veien vil ha for miljøverdier,
- C.faren for flom, erosjon og løsmasseskred.

Når saken er ferdig forberedt, skal kommunen enten fatte vedtak om å godkjenne veiutformingen, byggingen eller ombyggingen, sette vilkår for godkjenningen, jf. § 3-3, eller nekte hele eller deler av veianlegget bygget eller ombygget. Vedtaket må bygge på at de landbruksressurser veien har betydning for skal kunne brukes på en rasjonell og regningsvarende måte.

Det skal framgå av vedtaket at det er gjort vurderinger i samsvar med naturmangfoldloven § 7.

I vedtaket skal det fastsettes tidsfrist for oppstart og frist for når veiltaket skal meldes klart for ferdiggodkjenning. Hvis fristen for oppstart oversittes faller godkjenningen bort. Kommunen kan i særlige tilfeller forlenge tidsfristene.

Dersom det gjøres vedtak om veiltak som berører utvalgte naturtyper, skal vedtaket registreres i Miljøvedtaksregisteret, jf. forskrift 14. juni 2013 nr. 643 om Miljøvedtaksregisteret.

# Søknad om planlegging og godkjenning av landbruksveg

## § 3-3. *Vilkår*

- Ved godkjenning av nybygging eller ombygging av landbruksveier kan kommunen sette vilkår om planleggerkompetanse, linjeføring, teknisk utforming, vedlikehold og miljømessig tilpasning av veien, samt vilkår som begrenser motorisert ferdsel på veien.
- Ved godkjenning av enkle og midlertidige driftsveier i skogbruket kan kommunen sette vilkår til planlegging, gjennomføring og etterarbeider.
- Det kan for øvrig settes vilkår som er påkrevd av hensyn til de formålene denne forskriften skal tjene, jf. [§ 1-1](#).
- **§ 3-4. Melding om avsluttet arbeid og ferdiggodkjenning mv.**

**§ 4-1 Klage** : Statsforvalteren i Vestland er klageinstans

# Søknad om tilskot til bygging av skogsveier

- Forskrift om tilskot til nærings- og miljøtiltak i skogbruket.
- **.Formål**
- Formålet med tilskudd til nærings- og miljøtiltak i skogbruket er at det ut fra regionale og lokale prioriteringer blir stimulert til økt verdiskaping i skogbruket, samtidig som miljøverdier knyttet til biologisk mangfold, landskap, friluftsliv og kulturminner i skogen blir ivaretatt og videreutviklet.
  - Retningsliner for tilskot til nærings- og miljøtiltak i skogbruket ( NMSK ) for perioden 2020- 2023 i Voss Herad
  - Hovedplan skogsvegar Voss 2013- 2025

# Søknad om tilskot til bygging av skogsveier

- Vedtak om tildeling av tilskudd etter denne forskrift fattes av kommunen.
- Det skal fastsettes overordnede retningslinjer for prioritering av søknader. Slike retningslinjer skal utarbeides i dialog mellom Statsforvalteren, kommunene og næringsorganisasjonene i skogbruket lokalt.
- Det kan settes vilkår for utbetaling av tilskudd til det enkelte tiltak, jf. også [§ 5](#) til [§ 7](#). Vilkårene må være i samsvar med tiltakenes formål.
- Ved fellestiltak skal det foreligge en skriftlig avtale mellom deltakerne om fordeling av kostnader og ansvar i forbindelse med tiltakets gjennomføring, og eventuelle vilkår som blir knyttet til senere oppfølging og vedlikehold.

# Søknad om tilskot til bygging av skogsveier

- Det kan gis tilskudd til bygging av nye eller ombygging av eksisterende skogsveier når dette bidrar til helhetsløsninger som gir grunnlag for utnyttelse av skog- og utmarksressursene.
- Det kan bare gis tilskudd til veier som er godkjent etter den til enhver tid gjeldende forskrift om planlegging og godkjenning av veier til landbruksformål, eller etter plan- og bygningslovens bestemmelser. Det er videre et vilkår at veien blir bygd i samsvar med gjeldende normaler for landbruksveier med byggebeskrivelse, fastsatt av Landbruks- og matdepartementet. Samarbeidstiltak bør prioriteres.
- Før anleggsarbeidet settes i gang skal det foreligge en byggeplan som kommunen har godkjent.
- Det er et krav at veien blir vedlikeholdt til den standard som den opprinnelig ble bygd.

# Kvifor Skogsvegar

- Gir vesentleg billigare hogst og auka forteneste til skogeigar
- Mindre terrengkøyning ved hogst
- Auka tilgjenge til skogen og auka lønnsemd på skjøtseltak
- Hogst på rett tidspunkt
- Enklare adkomst for jakt, fiske og friluftsliv
- Bygging av veg aukar verdien på eigedomen



# Utfordringar

- Avgrensa tilskotsmidler sterk prioritering mellom veganlegg
- Vedlikehald av vegar
- Der privat veg møter offentleg vegnett
- Flaskehalsar knytt til bruer og offentleg vegnett, velteplassar langs offentleg vegnett.
- Utbygging av kaistruktur, men mykje har skjedd langs kysten siste 10 år

# Aktuelle fagstoff skogsveg:

[Kilden - arealinformasjon \(nibio.no\)](#)

[Landbruk og skogbruk - Voss herad](#)

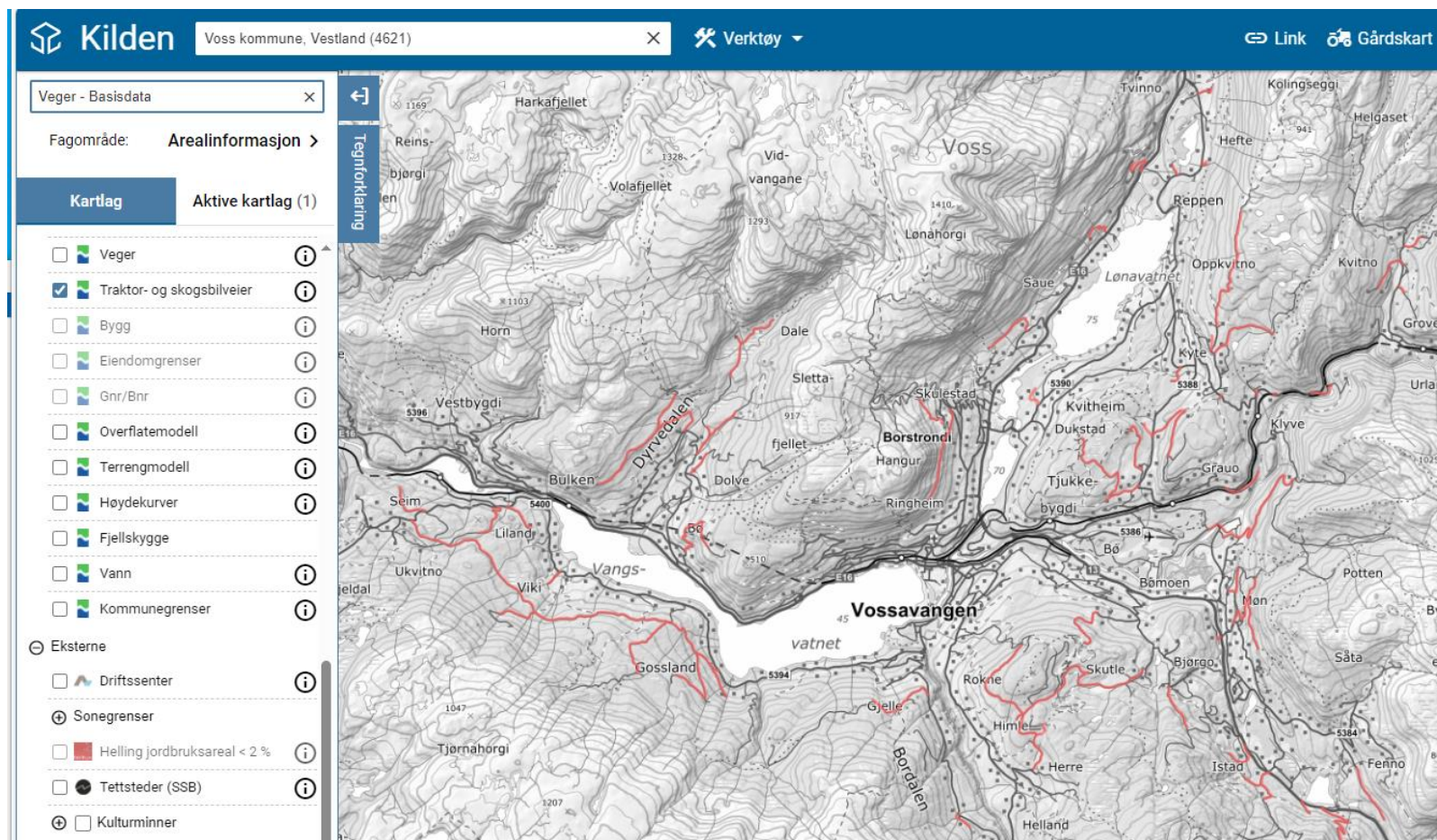
[Skogsveier - skogkurs • Skogkurs](#)

[Skogbruk – Landbruksdirektoratet](#)

[Landbruksvegar | Statsforvalteren i Vestland \(statsforvalteren.no\)](#)

[Kystskogbruket](#)

# Kartfesta skogsbilvegar portal kilden



**Kilden** Voss kommune, Vestland (4621) **Verktøy** **Link** **Gårdskart**

Veger - Basisdata

Fagområde: **Arealinformasjon**

**Kartlag** Aktive kartlag (1)

- Veger
- Traktor- og skogsbilveier
- Bygg
- Eiendomsgrenser
- Gnr/Bnr
- Overflatemodell
- Terrenngmodell
- Høydekurver
- Fjellskygge
- Vann
- Kommunegrenser

Eksterne

- Driftssenter
- Sonegrenser
- Helling jordbruksareal < 2 %
- Tettsteder (SSB)
- Kulturminner

# Spørsmål, kommentarer, ?



Voss herad