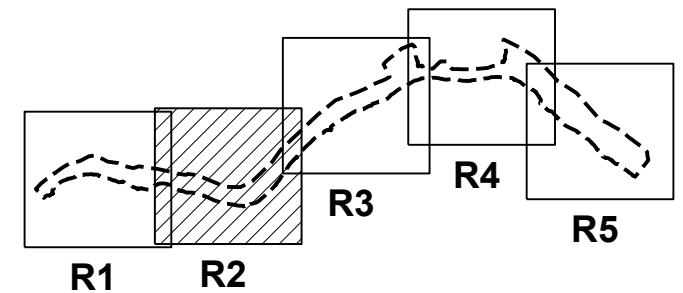
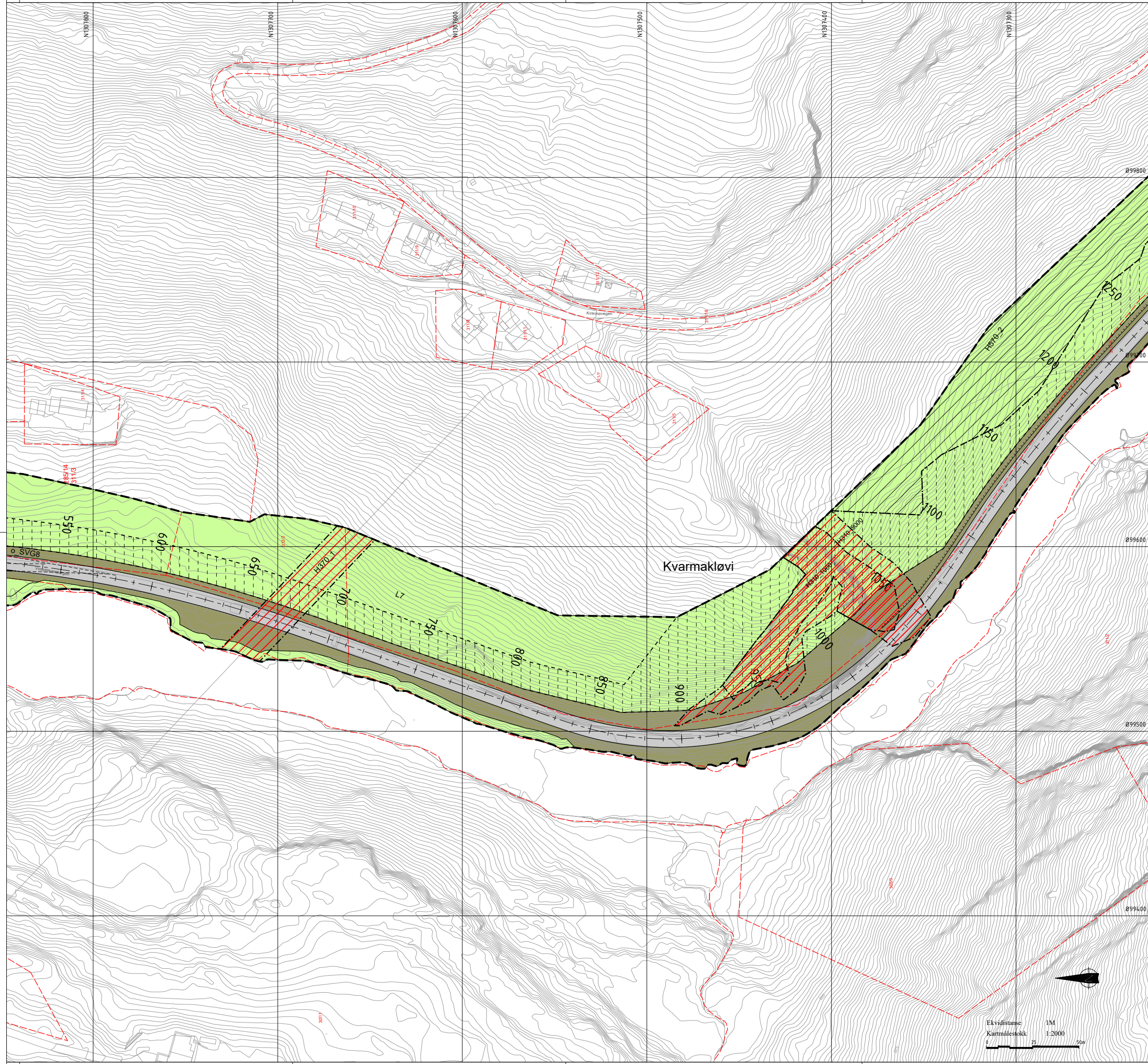


Teiknforklaring

- Reguleringsplan PBL 2008**
- §12-5. Nr. 2 – Samferdselsanlegg og teknisk infrastruktur**
- Køyreveg (annen eierform) (2011)
 - Køyreveg (felles) (2011)
 - Køyreveg (offentlig formål) (2011)
 - Annan veggrunn - grøntareal (annen eierform) (2019)
 - Annan veggrunn - grøntareal (felles) (2019)
 - Annan veggrunn - grøntareal (offentlig formål) (2019)
 - Kollektivanlegg (offentlig formål) (2071)
 - Kollektivhaldeplass (offentlig formål) (2073)
- §12-5. Nr. 5 – Landbruks-, natur- og friluftformål og reindrift**
- LNFR areal for nødvendige tiltak for landbruk og reindrift og gardstilknytt næringsvirksomhet basert på ressursgrunnlaget på garden (annen eierform) (5100)
- §12-6 - Omsynssoner**
- Frisikt (140)
 - Ras- og skredfare: H310-100, H310-1000, H310-5000 (310)
 - Høgspenningsanlegg (inkl. høgspenkekablar) (370)
 - Bevaring kulturmiljø (570)
- §12-7 - Føresegnsområder**
- Midlertidig bygge- og anleggsområde
- Linjesymbol**
- Plangrense
 - Formålgrense
 - Midlertidig bygge- og anleggsrense
 - Bebyggelse som inngår i planen (1214)
 - Bebyggelse som forutsettes fjernet (1215)
 - Frisiktilinje (1222)
 - Regulert støttemur (1228)
 - Bru (1252)
 - Grense for sikringszone
 - Grense for faresone
 - Grense for angitt hensynssone
- Punktsymboler**
- Avkjørsel - både inn og utkjøring (1242)
- Ikkje juridiske linjer**
- Skjæring
 - Grøftebotn
 - Køyrebane
 - H.O.H.
 - Skulder
 - Fylling

Revisjon	Dato	Saksnr.	Signatur
E16 Åsbrekkegeilet - Skromle bru		PlanID: 2021003	
Detailregulering		Kartgrunnlag: FKB	
		Kartreferanse: Eurf 89 NTM sone6	
		Høydegrunnlag: 2000	
Saksbehandling i følge plan- og bygningsloven		Dato	Signatur
Dato for oppstartsmøte			
Kunngjøring oppstart av reguleringsplanarbeid			
Vedtak om høring og offentlig ettersyn			
Periode for høring og offentlig ettersyn			
Vedtak kommunestyret			
		Dato: 01.09.2021	Utarbeidet av: Drift og vedlikehold vest
		PRØF - nummer:	Saksbehandler: Runo Asland Eggum
			Tegningsnummer: R1

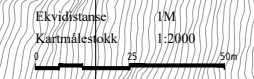
FORELØPIG 27.01.2022



Teiknforklaring

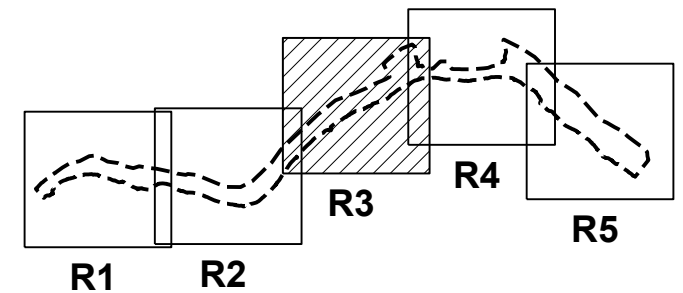
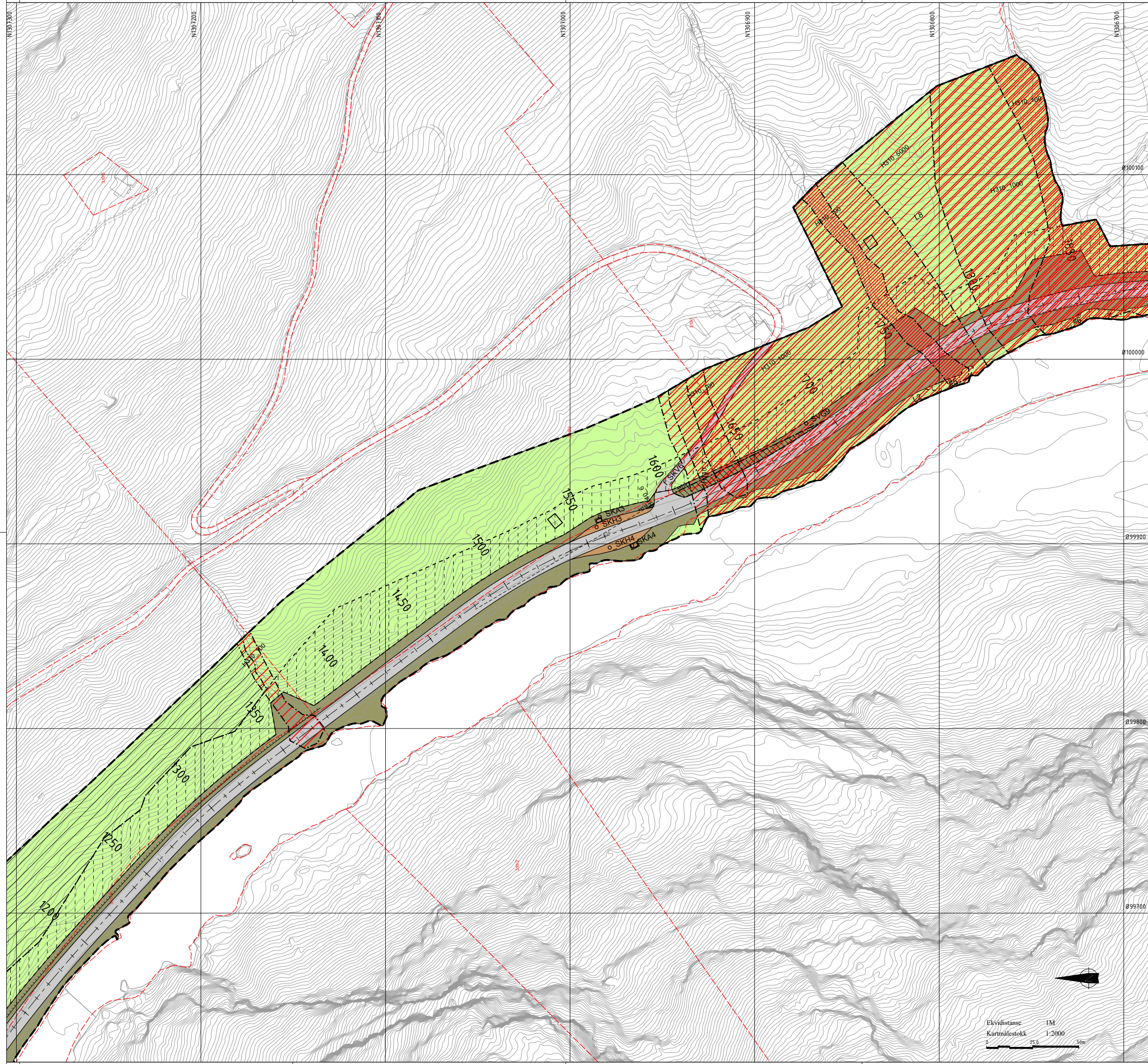
- Reguleringsplan PBL 2008**
- §12-5. Nr. 2 – Samferdselsanlegg og teknisk infrastruktur**
- SKV Køyreveg (annen eierform) (2011)
 - f_SKV Køyreveg (felles) (2011)
 - o_SKV Køyreveg (offentlig formål) (2011)
 - SVG Annan veggrunn - grøntareal (annen eierform) (2019)
 - f_SVG Annan veggrunn - grøntareal (felles) (2019)
 - o_SVG Annan veggrunn - grøntareal (offentlig formål) (2019)
 - o_SKA Kollektivanlegg (offentlig formål) (2071)
 - o_SKH Kollektivhaldeplass (offentlig formål) (2073)
- §12-5. Nr. 5 – Landbruks-, natur- og friluftformål og reindrift**
- L LNFR areal for nødvendige tiltak for landbruk og reindrift og gardstilknytt næringsverksemd basert på ressursgrunnlaget på garden (annen eierform) (5100)
- §12-6 - Omsynssoner**
- N140 Frisikt (140)
 - H310 Ras- og skredfare: H310-100, H310-1000, H310-5000 (310)
 - H370 Høgspenningsanlegg (inkl. høgspenkekablar) (370)
 - H570 Bevaring kulturmiljø (570)
- §12-7 - Føresegnområder**
- Midlertidig bygge- og anleggsområde
- Linjesymbol**
- Plangrense
 - Formålgrense
 - Midlertidig bygge- og anleggsrense
 - Bebyggelse som inngår i planen (1214)
 - Bebyggelse som forutsettes fjernet (1215)
 - Frisiktlinje (1222)
 - Regulert støttemur (1228)
 - Bru (1252)
 - Grense for sikringszone
 - Grense for faresone
 - Grense for angitt hensynssone
- Punktsymboler**
- Avkjørsel - både inn og utkjøring (1242)
- Ikkje juridiske linjer**
- Skjæring
 - Graffebotn
 - Køyrebane
 - H.O.H.
 - Skulder
 - Fylling

Kvarmakløvi



Revisjon	Dato	Saksnr.	Signatur
E16 Åsbrekkegeilet - Skromle bru		PlanID: 2021003	
Detailregulering		Kartgrunnlag: FKB	
		Kartreferanse: Euref 89 NTM sone6	
		Høydegrunnlag: 2000	
Saksbehandling i følge plan- og bygningsloven		Dato	Signatur
Dato for oppstartsmøte			
Kunngjøring oppstart av reguleringsplanarbeid			
Vedtak om høring og offentlig ettersyn			
Periode for høring og offentlig ettersyn			
Vedtak kommunestyret			
		Dato: 01.09.2021	Utarbeidet av: Drift og vedlikehold vest
		PRØF - nummer: 12-2000	Saksbehandler: Runo Asland Eggum
			Tegningsnummer: R2

FORELØPIG 27.01.2022



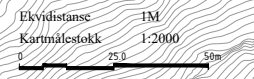
Teiknforklaring

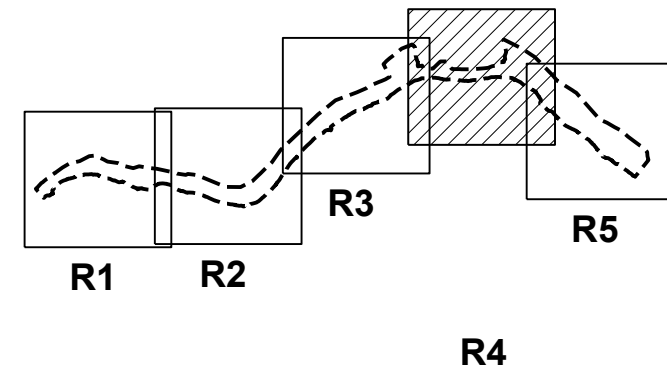
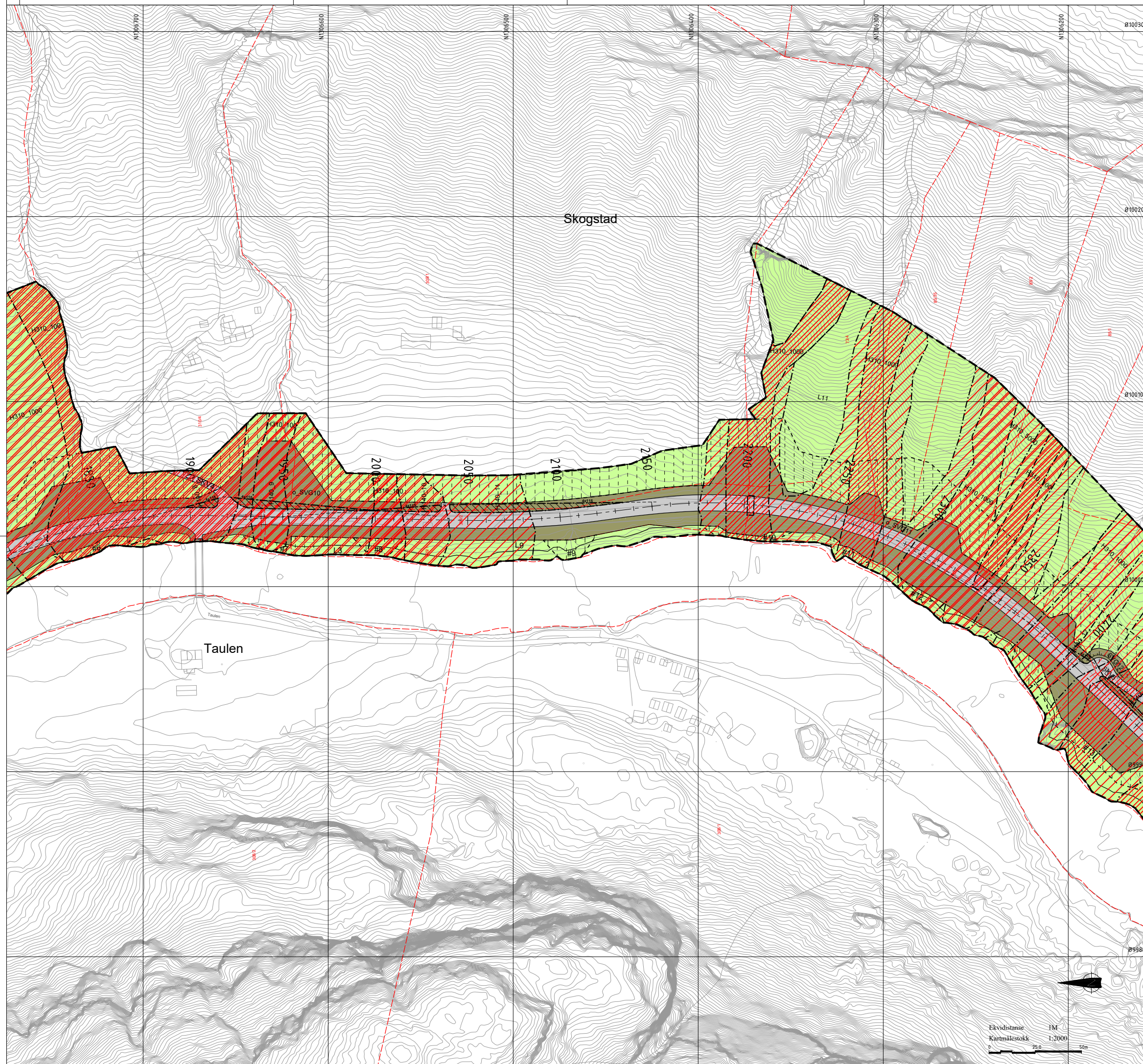
- Reguleringsplan PBL 2008**
- §12-5. Nr. 2 – Samferdselsanlegg og teknisk infrastruktur**
- SKV Køyevveg (annen eierform) (2011)
 - f_SKV Køyevveg (felles) (2011)
 - o_SKV Køyevveg (offentlig formål) (2011)
 - SVG Annan veggrunn - grøntareal (annen eierform) (2019)
 - f_SVG Annan veggrunn - grøntareal (felles) (2019)
 - o_SVG Annan veggrunn - grøntareal (offentlig formål) (2019)
 - o_SKA Kollektivanlegg (offentlig formål) (2071)
 - o_SKH Kollektivhaldeplass (offentlig formål) (2073)
- §12-5. Nr. 5 – Landbruks-, natur- og friluftformål og reindrift**
- L LNFR areal for nødvendige tiltak for landbruk og reindrift og gardstilknytt næringsverksemd basert på ressursgrunnlaget på garden (annen eierform) (5100)
- §12-6 - Omsynssoner**
- N140 Frisikt (140)
 - H310 Ras- og skredfare: H310-100, H310-1000, H310-5000 (310)
 - H370 Høgspenningsanlegg (inkl. høgspenkekablar) (370)
 - H570 Bevaring kulturmiljø (570)
- §12-7 - Føresegnsområder**
- Midlertidig bygge- og anleggsområde
- Linjesymbol**
- Plangrense
 - Formålgrense
 - Midlertidig bygge- og anleggsrense
 - Bebyggelse som inngår i planen (1214)
 - Bebyggelse som forutsettes fjernet (1215)
 - Frisiktilinje (1222)
 - Regulert støttemur (1228)
 - Bru (1252)
 - Grense for sikringszone
 - Grense for faresone
 - Grense for angitt hensynssone
- Punktsymboler**
- Avkjørsel - både inn og utkjøring (1242)

- Ikkje juridiske linjer**
- Skjæring
 - Grøftebotn
 - Køyrebane
 - H.O.H.
 - Skulder
 - Fylling

Revisjon	Dato	Saksnr.	Signatur
E16 Åsbrekkegeilet - Skromle bru		PlanID: 2021003	
Detailregulering		Kartgrunnlag: FKB	
		Kartreferanse: Eurf 89 NTM son6	
		Høydegrunnlag: 2000	
Saksbehandling i følge plan- og bygningsloven		Dato	Signatur
Dato for oppstartsmøte			
Kunngjøring oppstart av reguleringsplanarbeid			
Vedtak om høring og offentlig ettersyn			
Periode for høring og offentlig ettersyn			
Vedtak kommunestyret			
		Dato: 01.09.2021	Utarbeidet av: Drift og vedlikehold vest
		PRØF - nummer: 19-2000	Saksbehandler: Runo Asland Eggum
			Tegningsnummer: R3

FORELØPIG 27.01.2022

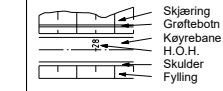




Teiknforklaring

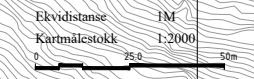
- Reguleringsplan PBL 2008**
- §12-5. Nr. 2 – Samferdselsanlegg og teknisk infrastruktur**
- Køyevveg (annen eierform) (2011)
 - Køyevveg (felles) (2011)
 - Køyevveg (offentlig formål) (2011)
 - Annan veggrunn - grøntareal (annen eierform) (2019)
 - Annan veggrunn - grøntareal (felles) (2019)
 - Annan veggrunn - grøntareal (offentlig formål) (2019)
 - Kollektivanlegg (offentlig formål) (2071)
 - Kollektivhaldeplass (offentlig formål) (2073)
- §12-5. Nr. 5 – Landbruks-, natur- og friluftformål og reindrift**
- LNFR areal for nødvendige tiltak for landbruk og reindrift og gardstilknytt næringsvirksomhet basert på ressursgrunnlaget på garden (annen eierform) (5100)
- §12-6 - Omsynssoner**
- Frisikt (140)
 - Ras- og skredfare: H310-100, H310-1000, H310-5000 (310)
 - Høgspenningsanlegg (inkl. høgspenkablar) (370)
 - Bevaring kulturmiljø (570)
- §12-7 - Føresegnområder**
- Midlertidig bygge- og anleggsområde
- Linjesymbol**
- Plangrense
 - Formålgrense
 - Midlertidig bygge- og anleggsområde
 - Bebyggelse som inngår i planen (1214)
 - Bebyggelse som forutsettes fjernet (1215)
 - Frisiktilinje (1222)
 - Regulert støttemur (1228)
 - Bru (1252)
 - Grense for sikringszone
 - Grense for faresone
 - Grense for angitt hensynszone
- Punktsymboler**
- Avkjørsel - både inn og utkjøring (1242)

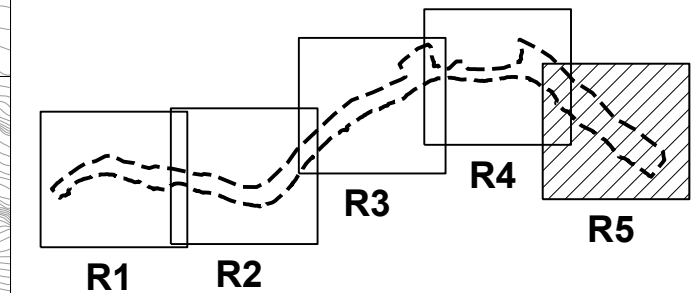
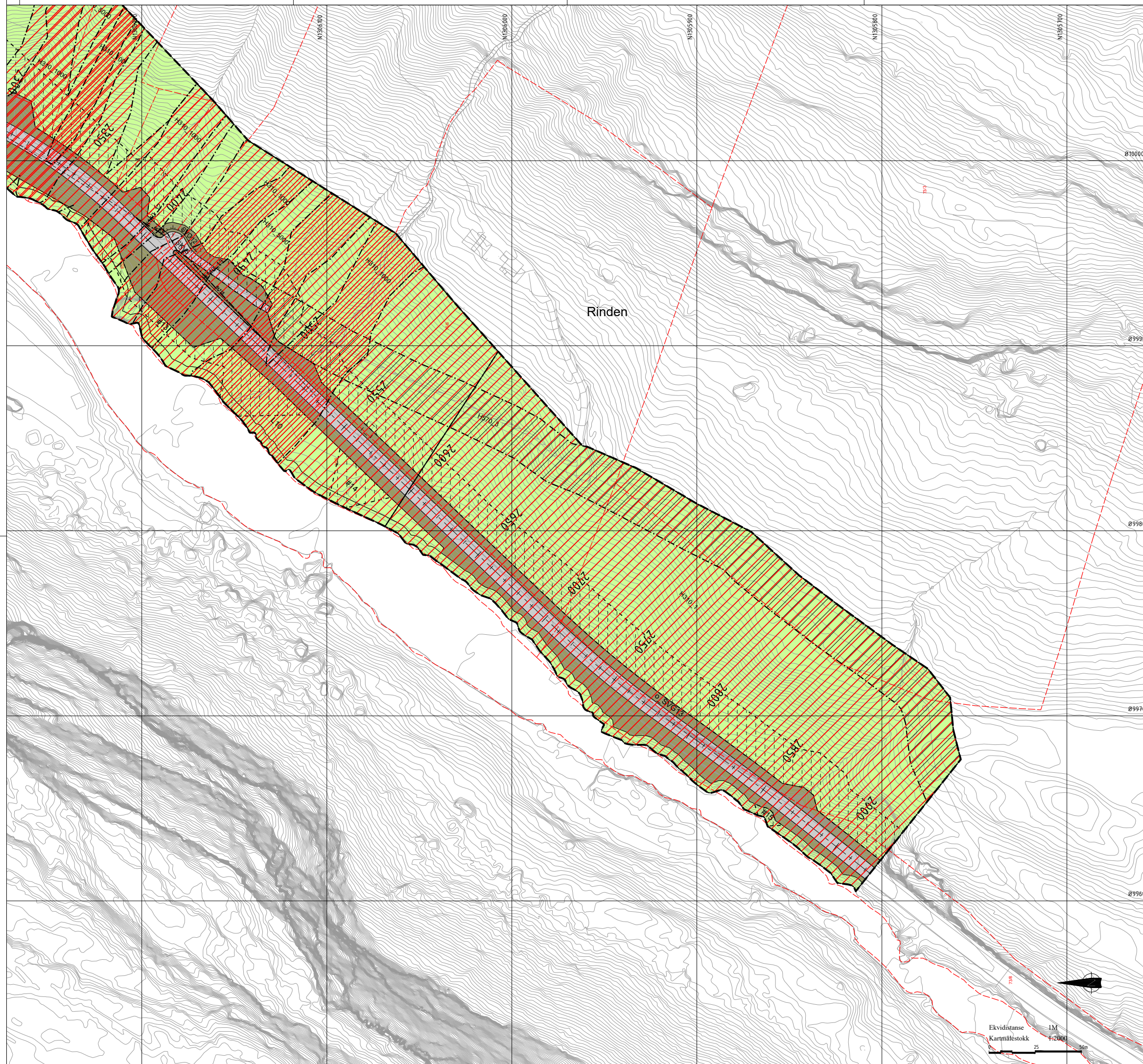
Ikkje juridiske linjer



Revisjon	Dato	Saksnr.	Signatur
E16 Åsbrekkegeilet - Skromle bru			
PlanID:		2021003	
Kartgrunnlag:		FKB	
Kartreferanse:		Euref 89 NTM son6	
Høydegrunnlag:		2000	
Saksbehandling i følge plan- og bygningsloven			
Dato for oppstartsmøte		Dato	
Kunngjøring oppstart av reguleringsplanarbeid		Saksnr.	
Vedtak om høring og offentlig ettersyn		Signatur	
Periode for høring og offentlig ettersyn			
Vedtak kommunestyret			
Dato: 01.09.2021		Utarbeidet av: Drift og vedlikehold vest	
PRØF - nummer: E16-Åsbrekkegeilet-Skromlebru		Saksbehandler: Runo Asland Eggum	
Tegningsnummer: R4			

FORELØPIG 27.01.2022





Teiknforklaring

- Reguleringsplan PBL 2008**
- §12-5. Nr. 2 – Samferdselsanlegg og teknisk infrastruktur**
- Køyevveg (annen eierform) (2011)
 - Køyevveg (felles) (2011)
 - Køyevveg (offentlig formål) (2011)
 - Annan veggrunn - grøntareal (annen eierform) (2019)
 - Annan veggrunn - grøntareal (felles) (2019)
 - Annan veggrunn - grøntareal (offentlig formål) (2019)
 - Kollektivanlegg (offentlig formål) (2071)
 - Kollektivhaldeplass (offentlig formål) (2073)
- §12-5. Nr. 5 – Landbruks-, natur- og friluftformål og reindrift**
- LNFR areal for nødvendige tiltak for landbruk og reindrift og gardstilknytt næringsverksemd basert på ressursgrunnlaget på garden (annen eierform) (5100)
- §12-6 - Omsynssoner**
- Frisikt (140)
 - Ras- og skredfare: H310-100, H310-1000, H310-5000 (310)
 - Høgspenningsanlegg (inkl. høgspenkekablar) (370)
 - Bevaring kulturmiljø (570)
- §12-7 - Føresegnområder**
- Midlertidig bygge- og anleggsområde
- Linjesymbol**
- Plangrense
 - Formålgrense
 - Midlertidig bygge- og anleggsområde
 - Bebyggelse som inngår i planen (1214)
 - Bebyggelse som forutsettes fjernet (1215)
 - Frisiktilinje (1222)
 - Regulert støttemur (1228)
 - Bru (1252)
 - Grense for sikringszone
 - Grense for faresone
 - Grense for angitt hensynssone
- Punktsymboler**
- Avkjørsel - både inn og utkjøring (1242)
- Ikkje juridiske linjer**
- Skjæring
 - Grøftebotn
 - Køyrebane
 - H.O.H.
 - Skulder
 - Fylling

Revisjon	Dato	Saksnr.	Signatur
E16 Åsbrekkegeilet - Skromle bru		PlanID: 2021003	
Detailregulering		Kartgrunnlag: FKB	
		Kartreferanse: Eurf 89 NTM sone6	
		Høydegrunnlag: 2000	
Saksbehandling i følge plan- og bygningsloven			
Dato for oppstartsmøte		Dato	Signatur
Kunngjøring oppstart av reguleringsplanarbeid			
Vedtak om høring og offentlig ettersyn			
Periode for høring og offentlig ettersyn			
Vedtak kommunestyret			
		Dato: 01.09.2021	Utarbeidet av: Drift og vedlikehold vest
		PRØF - nummer: 16-Aarveggen-Skromlebru1228	Saksbehandler: Runo Asland Eggum
			Tegningsnummer: R5

FORELØPIG 27.01.2022