

Nytt idrettstorg, åpent inn i anlegget

- Åpenhet.
- "Lett" struktur.
- Visuell og fysisk kontakt gjennom bygning.
- Bygning formidler kontakt mellom banene og nivåene.
- Forsamlingslokaler mot midt, kontor og drift i retning tennisbane. Offentlig - privat





## SITUASJONSPLAN

Nytt klubbhus for Voss FBK og Voss IL er plassert øst på "eksperthaugen", mellom Bane 1 og Olabanen. Bygningen er trukket tilbake fra Vossabadet og det som kan bli idrettstorget for å skape en åpenhet inn i området hvorpå besøkende raskt kan få oversikt av anlegget.

Eksperthaugen er idag på kote +56, i overkant av 2 meter over Bane 1. Olabanen er på kote +50.

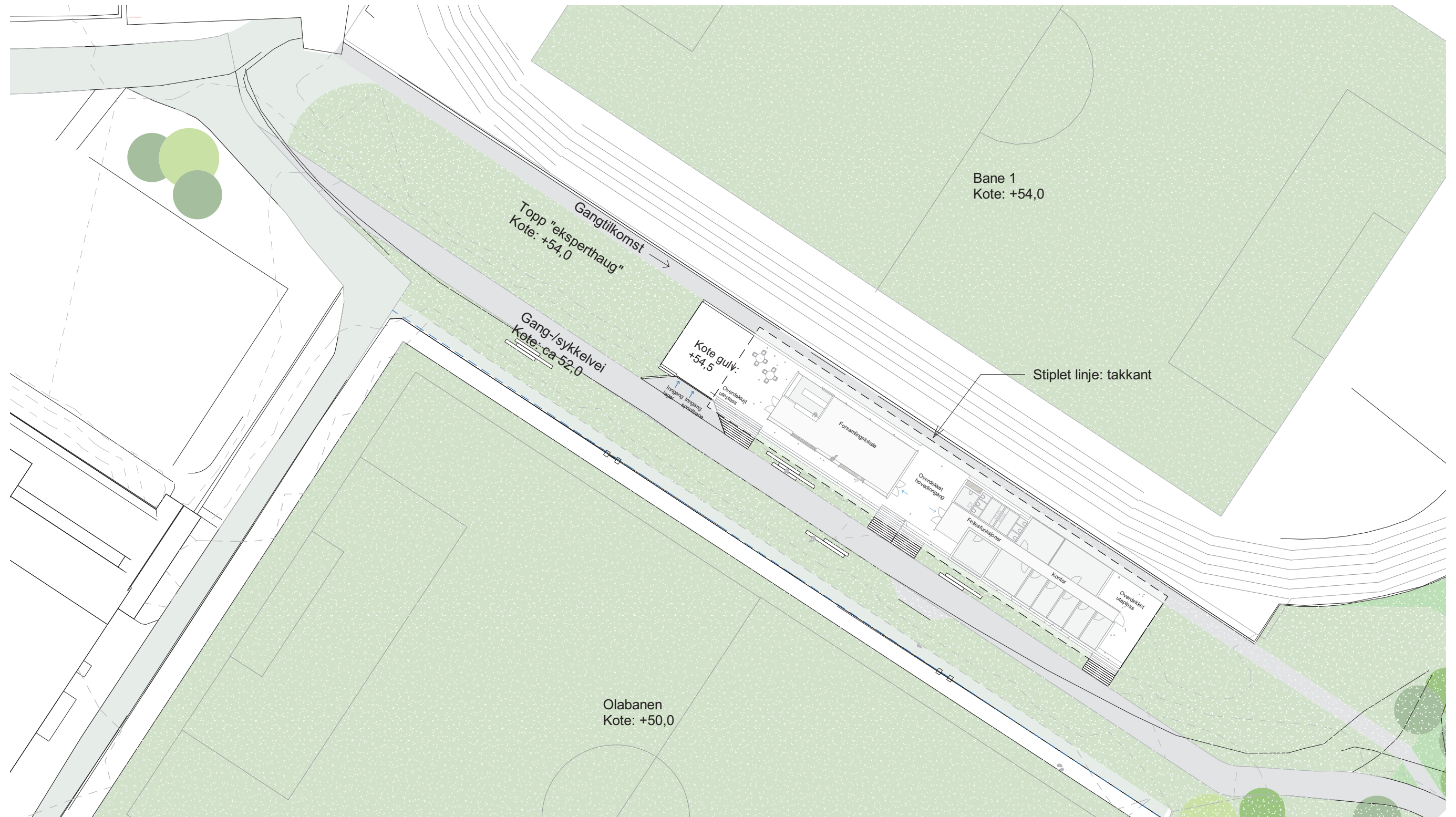
Vi foreslår å senke haguen ned til kote +54, det samme som Bane 1, og plassere gulvet i klubbhuset ca. på kote +54,5. Gang-/sykkelvei på sørsiden, mellom Olabanen og nytt klubbhus heves til ca kote +52. Vi får da et grønt

amfi mellom Bane 1 og Olabanen som gangveien er en naturlig del av.

Nytt klubbhus er planlagt som en paviljong-struktur. Åpenhet, transparens og formidling mellom banene er viktige kriterier av bygningen.

Bygningen skal knytte sammen banene og høydeforskjellen i området ved hjelp av trapper og sitteelementer i bakken.

Åpne overdekket rom gjennom paviljongen skaper beskyttede soner som er åpne for almentheten og styrker området som en møteplass for alle.



## PLAN 1

Som konseptskissen viser er bygget organisert slik at det mest offentlige med forsamlingslokaler er plassert inn i midten av anlegget, så blir det mer privatiserte funksjoner som kontorareal mot øst og enden av anlegget, med fellesfunksjoner mellom.

Mellom funksjonene er det lagt inn romslige og overdekket rom som skaper oppholdssoner og transparens gjennom strukturen. Taket dekker hele bygningsstrukturen og krager ut over ytterveg-

gene i paviljongen. Dette skaper beskyttede soner i og rundt huset som blir naturlige stoppesteder og oppholdssoner til bruk for alle.

Romslige trapper og sittelementer fra gang-/sykkelvei formidler overgangen til Bane 1 og knytter området sammen.

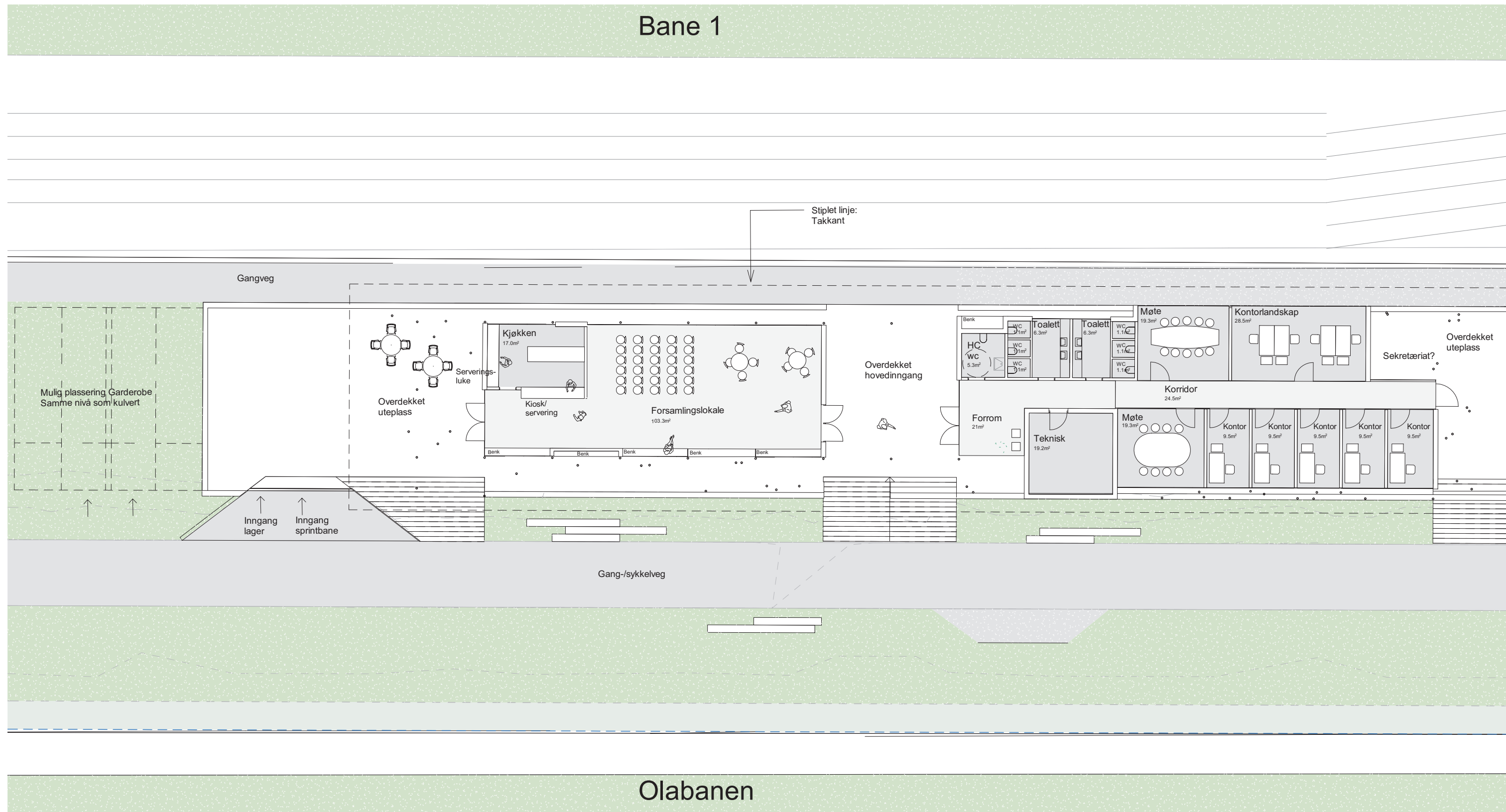
Forsamlingslokalet er plassert i hjertet av anlegget og er det mest offentlige av funksjonene. Her er det god kontakt både til Bane

1 og Olabanen, sammen med en lite kjøkken/kisok som kan ha servering både inne og ute.

Toaletter og teknisk rom er plassert sentralt i bygningen, felles både for forsamlingslokaler og kontor.

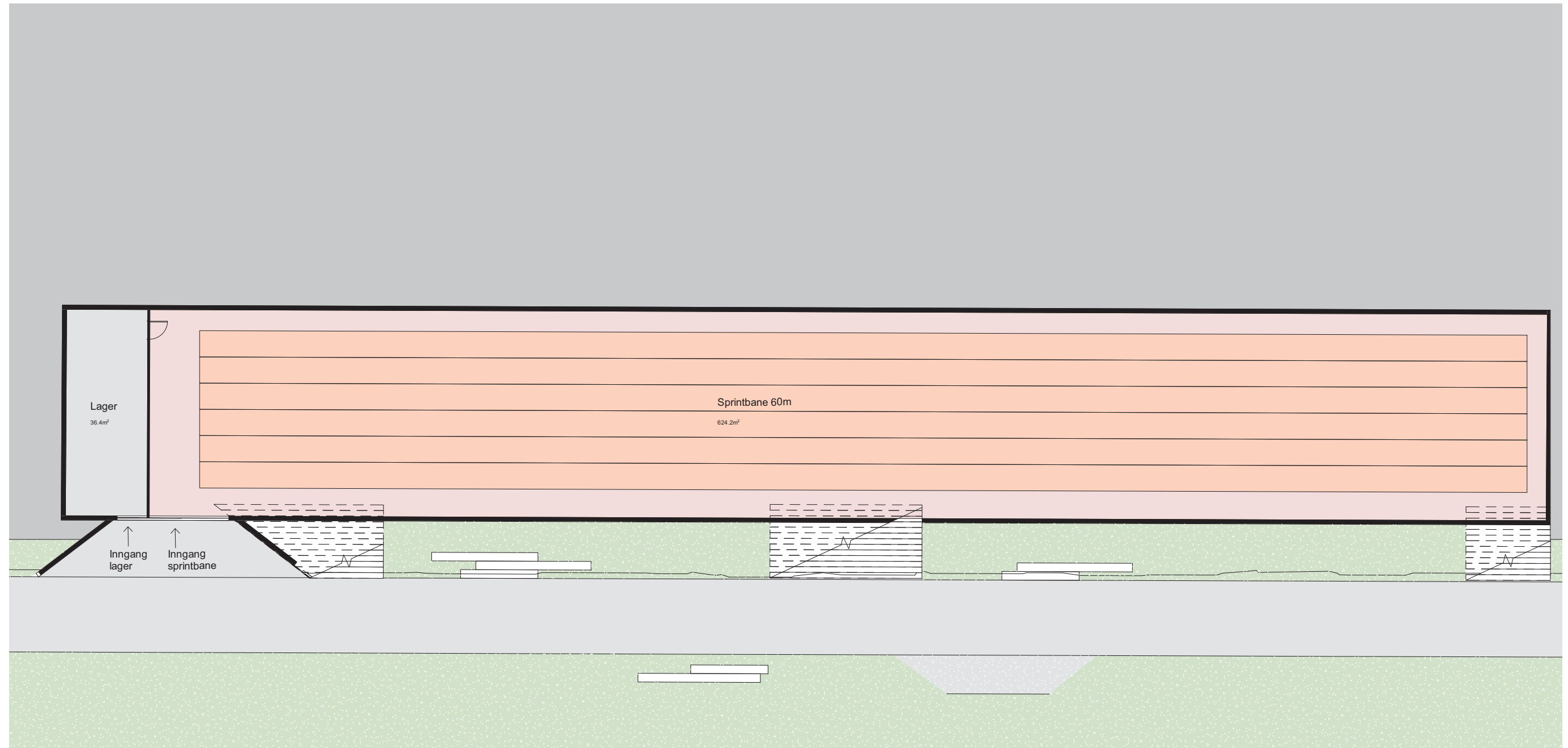
Kontorarealet som er mest privatisert av funksjonene er plassert lengst øst i strukturen.

### Bane 1



## PLAN U

Under hele klubbhuset er det prosjektert inn en kulvert for spintbaner/skytebane og lager for idrett.  
Det er direkte inngang fra gang-/sykkelvei i ene enden.  
Eventuelle garderober er tenkt som en videreføring av dette arealet mot vest, se stiplet plassering på Plan 1.





## FRA GANG-/SYKKELVEI

Inngang til sprintbane og lager direkte fra vei.





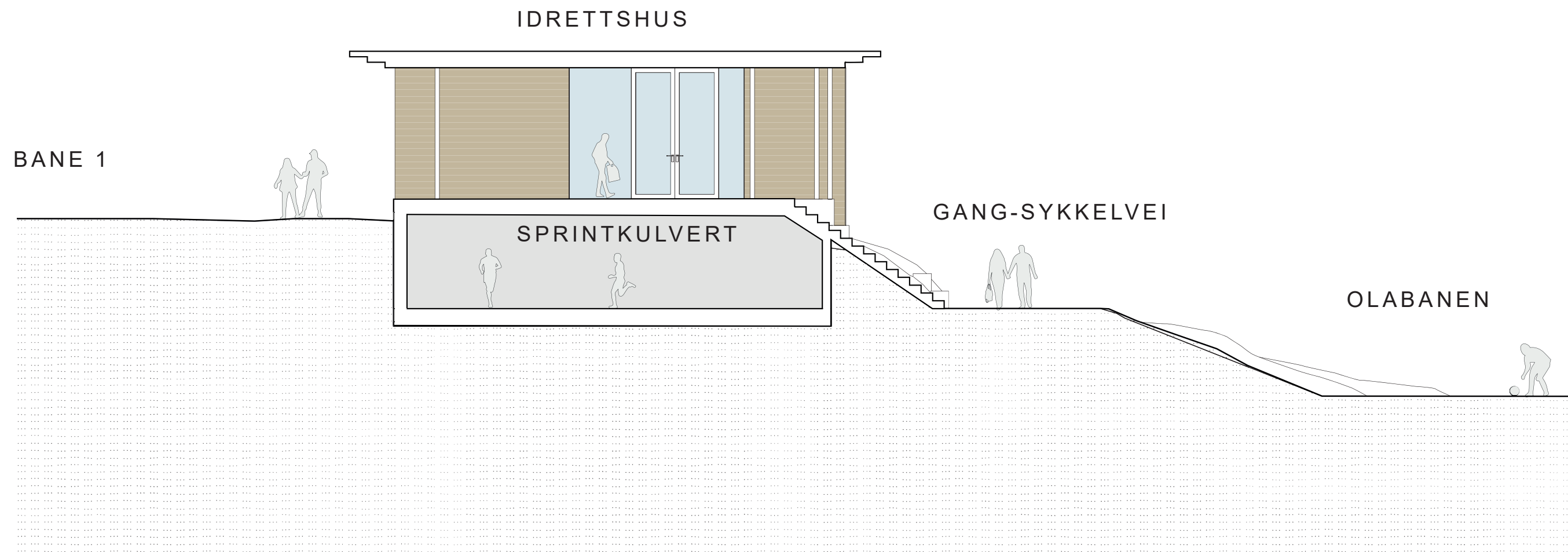
FORSAMLINGSLOKALE



## SNITT A

Sprintkulvert er plassert ned i "eksperthaugen" med klubblokalene over.

Trapper og åpenhet gjennom bygningen styrker kontakten mellom Bane 1 og Olabanen.





# OVERDEKKET UTEPLASSER - OPPHOLDSSONER OG SITTEPLASSER RUNDT PAVILJONGEN





## FRA HOVEINNGANG SETT NED MOT OLABANEN

