

Planar og plansystem i Voss herad

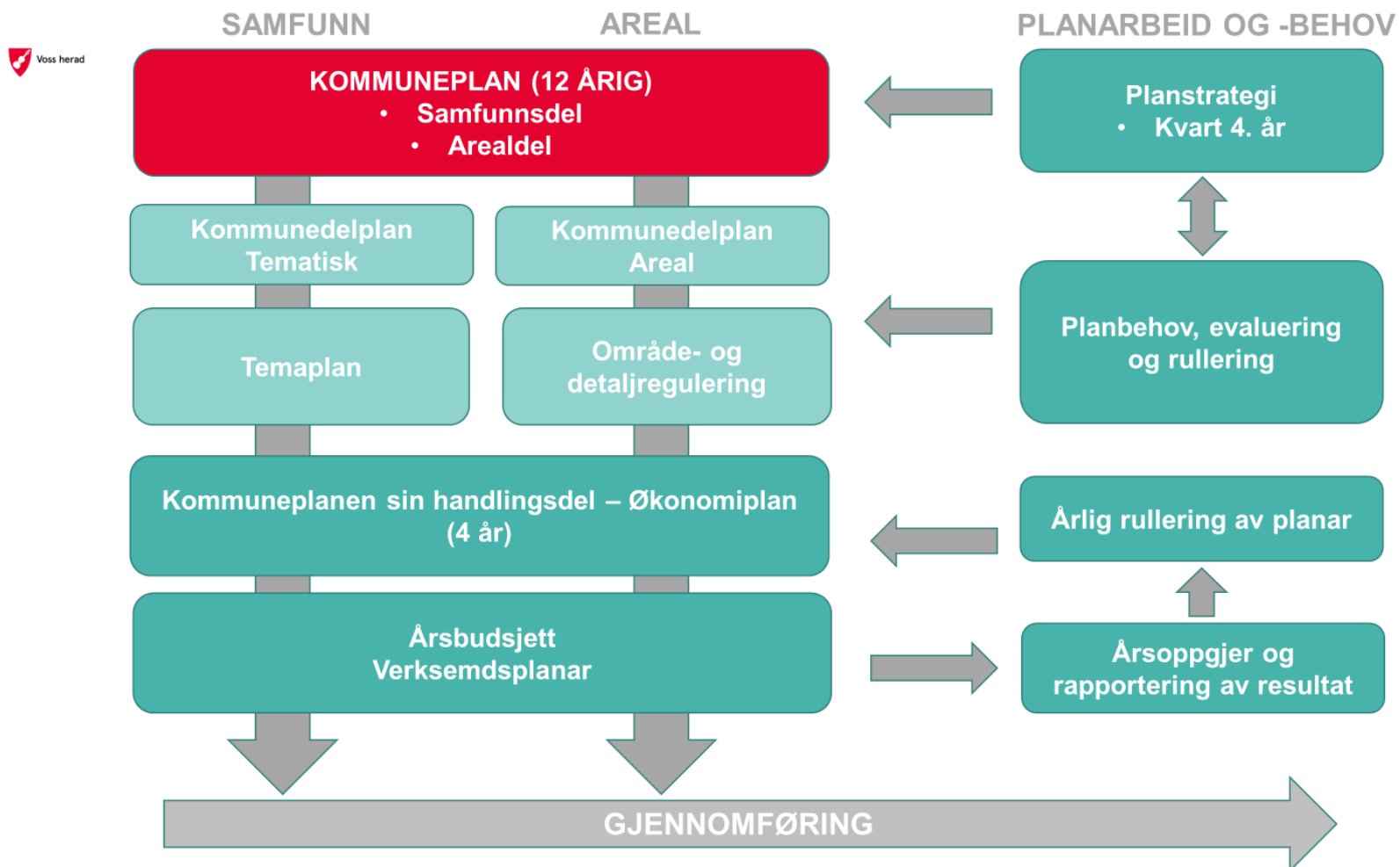
Eldrerådet, 2. September 2024
Kjersti Næss Finne og Gunnhild Utkvitne



Opplegg for dagen

- Introduksjon – ei berekraftig utvikling?
- Om samfunnsflokar og utfordringsbiletet vårt
- Plansystemet i Voss herad
- Planstrategi
- Kommuneplanen
- Reguleringsplanar
- Om medverknad

Plansystemet i Voss herad



Føremålsparagrafen i Plan- og bygningslova

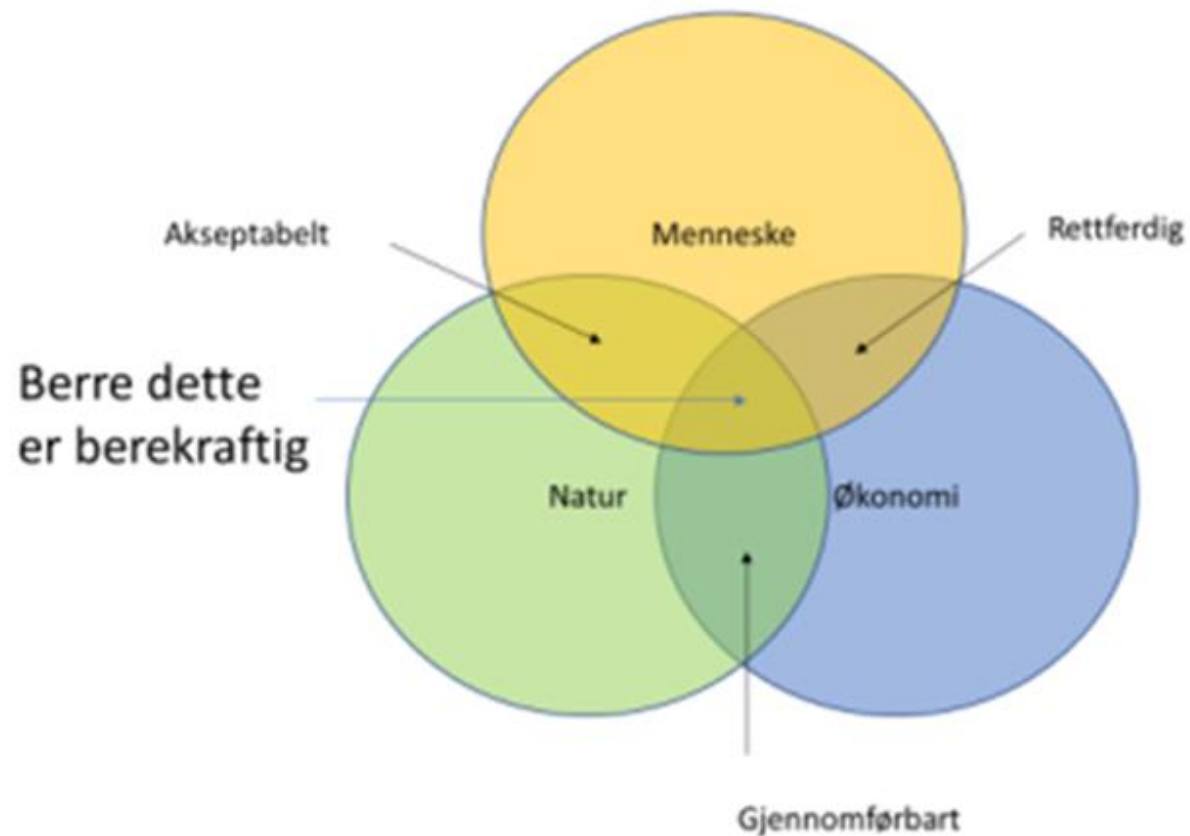
§1.1. Lovens formål

Loven skal fremme **bærekraftig utvikling** til beste for den enkelte, samfunnet og framtidige generasjoner.

Planlegging etter loven skal bidra til å samordne statlige, regionale og kommunale oppgaver og gi grunnlag for vedtak om bruk og vern av ressurser.


Planlegging og vedtak skal **sikre åpenhet, forutsigbarhet og medvirkning for alle berørte interesser og myndigheter**. Det skal legges vekt på langsiktige løsninger, og konsekvenser for miljø og samfunn skal beskrives.

Prinsippet om universell utforming skal ivaretas i planleggingen og kravene til det enkelte byggetiltak. Det samme gjelder hensynet til barn og unges oppvekstvilkår og estetisk utforming av omgivelsene. For boliger skal prinsippet om universell utforming ivaretas gjennom krav til tilgjengelighet.



«Berekraftig utvikling handlar om politikk og reiskapen er partnerskap og planlegging» (Amdam, 2022).

FN sine berekraftsmål



Viktige føringar for alt planarbeid

Nasjonale	Regionale	Lokale
<ul style="list-style-type: none">• Nasjonale forventningar 23-27• Statlege planretningsliner strandsone, klima/energi, bolig/ areal /transport, barn/unge, verna vassdrag• Ulike veiledere støy, universell utforming, naturfare• Sektorlover naturmangfald, vassdrag m.fl.	<ul style="list-style-type: none">• Regional utviklingsplan satsingsområde og mål for samfunnsutviklinga, statlege og regionale organ og kommunar skal legge regional planstrategi til grunn for alt planarbeid• Regionale planar og strategiar transport, folkehelse, senterstruktur, klima, kultur, innovasjon/næring, vasskraft, villrein, vassforvaltning	<ul style="list-style-type: none">• Kommunal planstrategi Kunnskapsgrunnlag https://voss.herad.no/_f/p1/i391cc038-17e3-4565-8aff-ee3208bdd15c/kunnskapsgrunnlag-strategisk-arbeid-voss-herad-2024-2027.pdf• Kommuneplanen sin samfunnsdel og arealdel• Kommunedelplanar/temaplanar Vossaklima 2030, VossaROS, trafikksekringsplan, bustadsosial handlingsplan m.fl.• Politiske vedtak

Nye nasjonale forventningar

Dei nasjonale forventningane til regional og kommunal planlegging blir lagde fram i ei tid prega av uvisse. Fylkeskommunane og kommunane vil stå overfor mange vanskelege avvegingar i åra som kjem. Blant anna vil demografiske endringar, med fleire eldre og ein lågare del av folkesetnaden i yrkesaktiv alder, krevje tøffare prioriteringar og betre ressursbruk i det offentlege. Tilgangen på arbeidskraft vil bli mindre, og ein større del av ressursane vil bli bundne opp i å dekkje tenestebehovet



Nasjonale forventningar til regional og kommunal planlegging 2023–2027

Vedteke ved kongeleg resolusjon 20. juni 2023



Kommunal- og distriktsdepartementet

Korleis løyse «wicked problems»-samfunnsflokler?





Mental helse

Økonomisk kriminalitet

Demografi

Sosial ulikskap

Ekstremvær

Kommunale bygg

Flaum

Samarbeid for å nå måla

Knappe ressursar

Folkehelse

Grøn omstilling

Utanforskap

Rekruttera og behalda

Klimatilpassing

Kommune 3.0

Digitalisering

Interkommunale samarbeid

Naturkrise

Økonomisk handlingsrom

Integrering

Klima

Naturmangfald

Nedbygging av areal

Bustader

Flyktningekrise

Miljøvenleg transport

Vossaaskolen

Kompetanse

Cyberkriminalitet

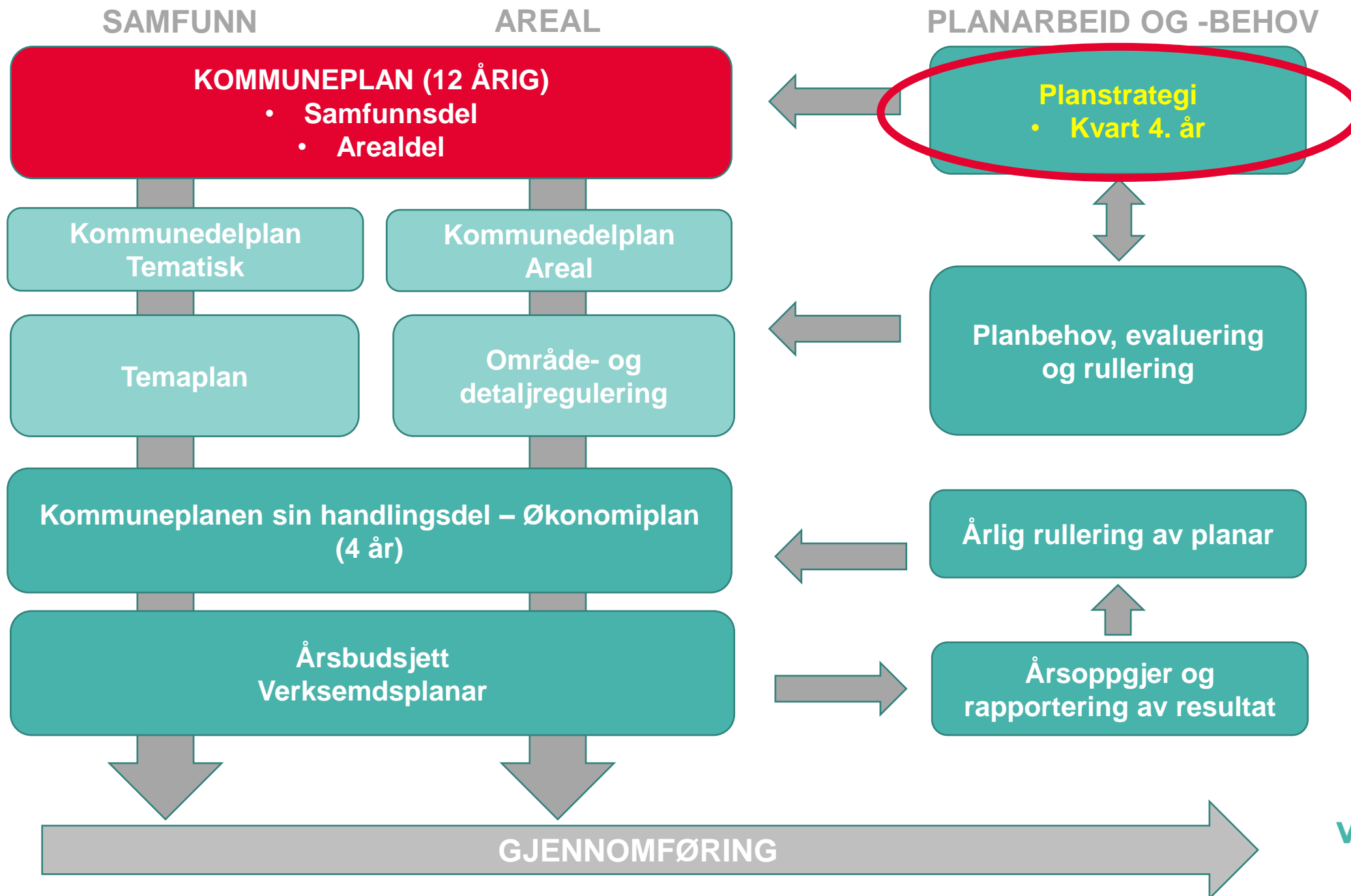
Hovudutfordringar 2024 - 2027

- Klima, miljø, natur og beredskap
- Vossingane – vekst, velferd og virke
- Utanforskning



Spørsmål?





Planstrategi

Pbl. § 10.1

- Kommunal planstrategi skal utarbeidast og vedtakast politisk seinast eitt år etter at kommunestyret er konstituert.
- Planstrategien er eit hjelpemiddel for heradsstyret i arbeidet med å avklara kva planoppgåver kommunen skal prioritera i valperioden for å møta dei behov og utfordringar kommunen har.
- Planstrategien er ikkje ein plan, men ei oversikt over kva nye planar som skal utarbeidast og kva planar me ynskjer å revidera.



Status Planstrategi 2020 - 2023

TITTEL	OPPSTART	FORVENTA VEDTAK	STATUS JUNI 2024
Tidleg innsats og livsmeistring	2020	Vår 2022	Forventa vedtak haust - 24
Strategisk næringsutvikling (SNU Voss)	2020	Haust 2021	Vedtak desember – 22
Vegplan	2020	Haust 2021	Vedtak mars - 24
Flaumsikring Vossovassdraget	2020	Haust 2021	Strategi for klimatilpassing mars– 23
Brannstasjon	2020	2021	Vedtak februar -24
VossaROS	2020	2021	Vedtak juni -23
Samfunnsutviklarrolla	2020	Vår 2022	Løpande arbeid
Inkludering og mangfald	2021	Vår 2023	Ikkje starta
Klima og klimatilpassing (Vossaklima2030)	2021	Haust 2022	Vedtak november – 22
Voss i vekst	2021	Vår 2022	Vedtak november -22
Kulturkraft – temaplan for kultur	2021	Haust 2021	Vert slått saman til ein plan. Vedtak
Fysisk aktivitet, idrett, friluftsliv	2021	Vår 2022	februar - 24
Trafikksikringsplan	2021	Haust 2021	Vedtak desember – 21
Sentralidrettsanlegget	2021	Vår 2021	Ferdig
Sentrumsutvikling	2021	Haust 2021	Vedtak oktober - 23
Bustadsosial handlingsplan	2021	Haust 2021	Vedtak mai – 23
Udlabutomta/ Vetleflaten	2021	Vår 2021	Uavklart
Frivillighetspolitikk	2022	Vår 2023	Vedtak juni – 24
Pårørandearbeid	2022	Vår 2023	Forventa vedtak haust - 24
Hovudplan vatn	2022	Vår 2023	Forseinka
Randsone sentrum	2022		Oppstart 2024
Ivaretaking av naturmangfald	2022	Vår 2023	Forventa vedtak haust - 24
Rusmiddelpolitisk handlingsplan	2023		Vedtak juni- 24
Folkehelsestatus	2023	2023	November 2023
Berekraftsindikatorar	løpande		Løpande arbeid
Tilstandsrapporter oppvekst	løpande		Løpande arbeid
Klimarekneskap	løpande		Løpande arbeid

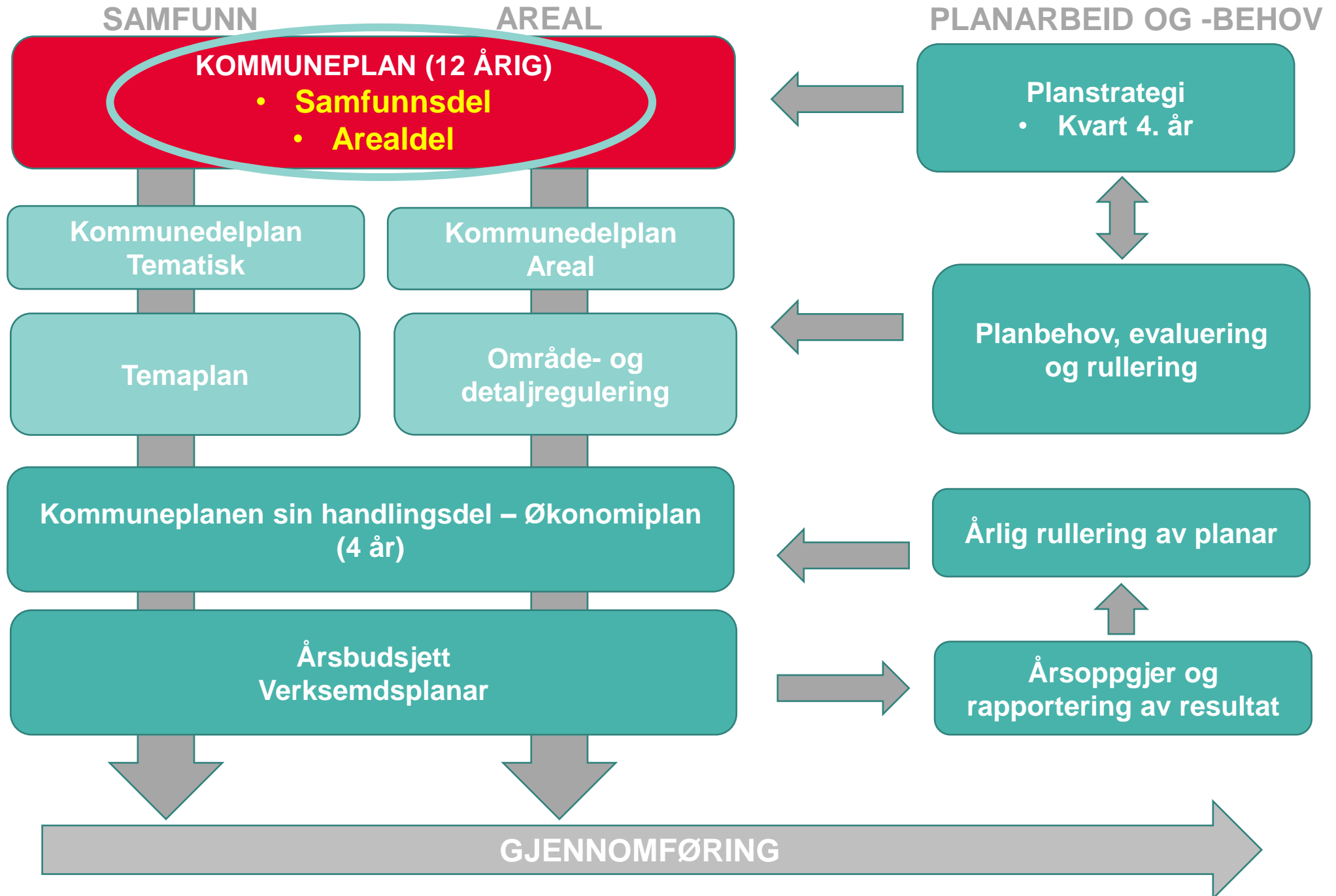
TITTEL	MERKNAD	OPPSTART	VEDTAK	POLITISK STYRINGSGRUPPE
Kommuneplanen sin samfunnsdel	Revisjon	2024	2025	FPL
Kommuneplanen sin arealdel	Revisjon	2024	2026	FPL
Bustad- og eigedomsstrategi	Ny	2024	2025	FPL
Beitebruksplan	Ny	2024	2025	UKMB
Rusmiddelpolitisk handlingsplan – del 1	Revisjon	2024	2025	LEV
Temaplan Integrering og mangfald	Ny	2024	2025	LEV
Handlingsplan for unge/ psykisk helse	Ny	2024	2025	LEV
Handlingsplan avløp	Revisjon	2025	2026	UKMB
Trafikksikringsplan	Revisjon	2025	2026	UKN
Sti- og løypeplan	Revisjon	2025	2026	UKMB
Strategi for besøksforvaltning	Ny	2025	2026	UKMB
Pollineringsstrategi	Ny	2025	2026	UKMB
Strategi for barnefattigdom	Ny	2025	2026	LEV
Handlingsplan førebygging av sjølv mord	Ny	2025	2026	LEV
Handlingsplan innvandrere i arbeid	Ny	2025	2026	UKN
Bustadsosial handlingsplan	Revisjon	2026	2027	LEV
VossaROS	Revisjon	2026	2027	UKMB
Strategi radikaliserings/ valdeleg ekstremisme	Ny	2026	2027	LEV
Strategi kjønns- og seksualitetsmangfald	Ny	2026	2027	LEV
Folkehelseoversikt	Revisjon	2027	2027	LEV
<i>Styrka samfunnsutviklarrolla</i>	<i>Løpande arbeid</i>			
<i>Utvikla berekraftsindikatorar</i>	<i>Løpande arbeid</i>			
<i>Utarbeida tilstandsrapporter oppvekst</i>	<i>Løpande arbeid</i>			
<i>Klimabudsjett, klima- og arealrekneskap</i>	<i>Løpande arbeid</i>			

Planstrategi 2024 - 2027

NB: FPL handsamar sak om planstrategi 5. september



Spørsmål?



Kommuneplanen



- Kommuneplanen er eit overordna og langsiktig styringsdokument.
- Kommuneplanen er vårt viktigaste verktøy når me skal leggja til rette for kva samfunnsutvikling, arealforvaltning og tenesteproduksjon me ynskjer i heradet vårt.
- Planen gjeld for alle som bur og arbeidar i Voss herad.

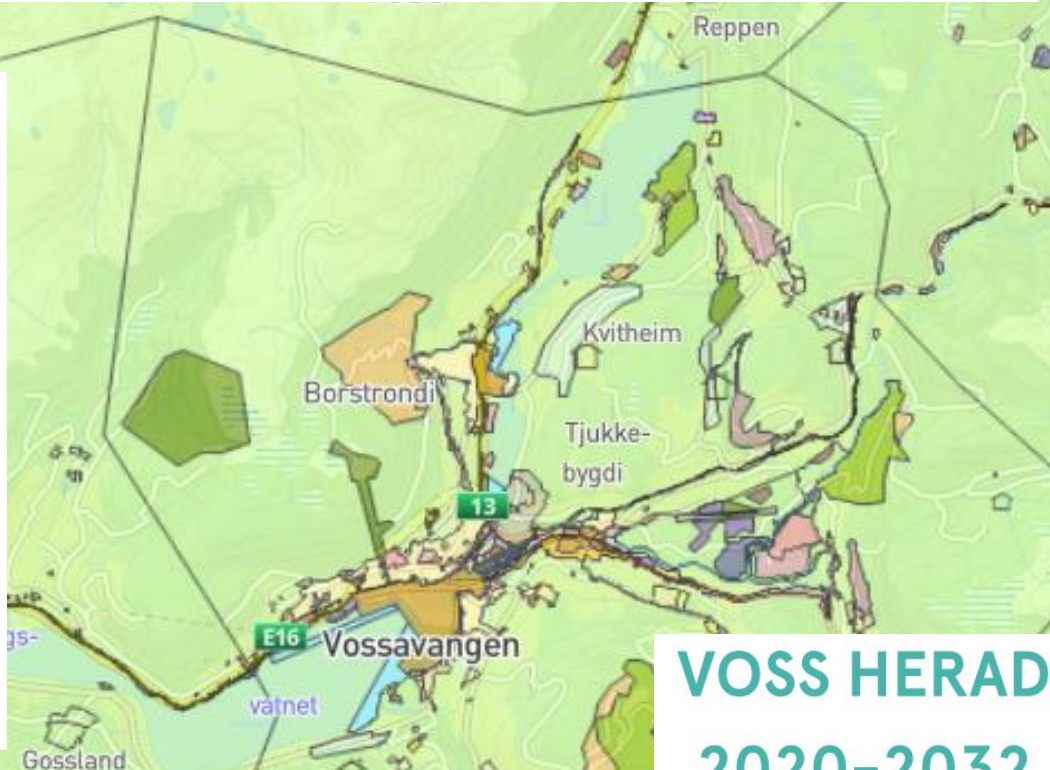
Kommuneplanen - samfunnsdel, arealdel og arealstrategi

- **Samfunnsdelen (KPS)** skildrar kva langsiktige mål kommunen har for samfunnsutviklinga. Samfunnsdelen skal kunna fungera som eit politisk styringsverktøy og ha tydelege satsingsområde og mål. Måla i samfunnsdelen skal vera styrande for kva andre planar kommunen vel å utarbeida, og skal også vera grunnlag for prioriteringar i årleg rullering av økonomiplanen.
- Samfunnsdelen skal også innehalda ein **arealstrategi**. Føremålet med arealstrategien er å syna samanhengen mellom framtidig arealbruk og samfunnsutvikling. Arealstrategien skal syna koplingane mellom ynska samfunnsutvikling og arealbruk, og bidra til å «omsetja» mål og satsingsområde i samfunnsdelen til arealpolitiske grep i arealdelen.
- **Arealdelen (KPA)** skal omsetta måla i samfunnsdelen til arealpolitiske verkemiddel og fastsetja rammer for langsiktig arealutvikling i kommunen.

Kommuneplanen sin arealdel

[Vossakart
\(kommunekart.com\)](http://vosskart.kommunekart.com)

- Juridisk bindande plan for alle areal i kommunen
- Gir føringar for ynskt arealbruk og utvikling
- Seier noko om kva areal kan brukast til og korleis



VOSS HERAD 2020-2032

KOMMUNEPLANEN SIN AREALDEL
PLANOMTALE

VOSS HERAD 2020-2032

KOMMUNEPLANEN SIN AREALDEL
FØRESEGNER OG RETNINGSLINER



Revidert 17.09.20

Revidert 17.09.

Oppdatert i tråd med HST-vedtak sak 102,

VOS2
bygd for sterke opplevingar

Teiknforklaring

[Orange]	Bygningar og anlegg - framtidig
[Yellow]	Bustader - noverande
[Light Yellow]	Bustader - framtidig
[Light Orange]	Fritidsbusetnad - noverande
[Orange]	Fritidsbusetnad - framtidig
[Light Green]	Sentrumformål - noverande
[Green]	Fornalningar - noverande
[Light Blue]	Offentleg eller privat tenesteyting - noverande
[Blue]	Offentleg eller privat tenesteyting - framtidig
[Light Purple]	Fritids- og turistformål - noverande
[Purple]	Fritids- og turistformål - framtidig
[Light Brown]	Råstoffutvinning - noverande
[Brown]	Råstoffutvinning - framtidig
[Light Green]	Næringsbygningar - noverande
[Green]	Næringsbygningar - framtidig
[Light Green]	Idrettsanlegg - noverande
[Green]	Idrettsanlegg - framtidig
[Light Orange]	Andre typar bygningar og anlegg - noverande
[Orange]	Andre typar bygningar og anlegg - framtidig
[Light Green]	Utsepphaldsareal - noverande
[Green]	Grav- og urnelund - noverande
[Light Green]	Kombinert bygge- og anleggsformål - noverande

Kommuneplan-Samferdselsanlegg og teknisk infrastruktur (PBL2008 §11-7 NR.3)

[Grey]	Samferdselsanlegg og teknisk infrastruktur - noverande
[Light Grey]	Køyreveg - noverande
[Grey]	Køyreveg - framtidig
[Light Grey]	Bane - noverande
[Grey]	Lufthamn - noverande
[Light Grey]	Hamn - noverande
[Grey]	Parkering - noverande
[Grey]	Parkering - framtidig

Kommuneplan-Grøntstruktur (PBL2008 §11-7 NR.3)

[Light Green]	Grøntstruktur - noverande
[Light Green]	Friområde - noverande

Kommuneplan-Forsvaret (PBL2008 §11-7 NR.4)

[Light Green]	Forsvaret - noverande
[Light Green]	Skjulefelt/evingsområde - noverande

Kommuneplan-Landbruks-, natur- og friluftformål og reindrift (PBL2008 §11-7 NR.5)

[Light Green]	Landbruks-, natur- og friluftformål samt reindrift - noverande
[Light Green]	LNFR-areal - noverande
[Light Green]	LNFR-areal for spreidde bustader, fritidsbygningar
[Light Green]	LNFR-areal, spreidde bustader - noverande
[Light Green]	LNFR-areal, spreidde bustader - framtidig
[Light Green]	LNFR-areal, spreidd fritidsbusetnad - noverande
[Light Green]	LNFR-areal, spreidd fritidsbusetnad - framtidig
[Light Green]	LNFR-areal, spreidde næringsbygningar - noverande
[Light Green]	LNFR-areal, spreidde næringsbygningar - framtidig

Kommuneplan-Bruk og vern av sjø og vassdrag (PBL2008 §11-7 NR.6)

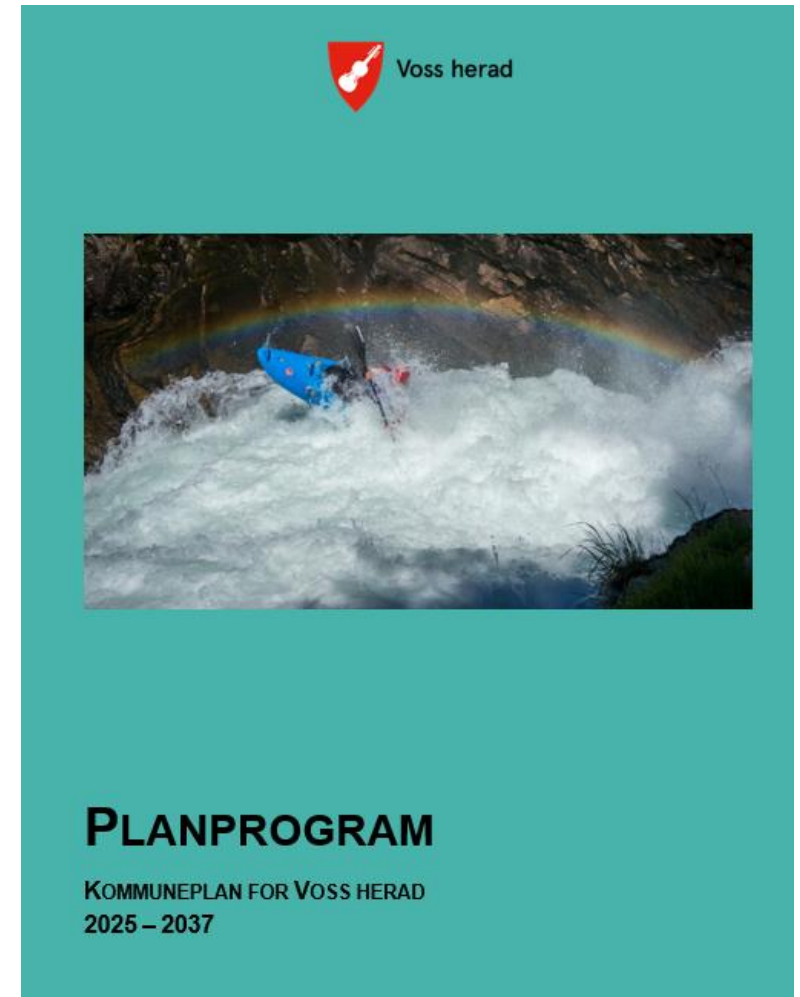
[Light Blue]	Bruk og vern av sjø og vassdrag med tilhørende
[Light Blue]	Ankingsområde - noverande
[Light Blue]	Småbåttområde - noverande
[Light Blue]	Småbåttområde - framtidig
[Light Blue]	Fiske - noverande
[Light Blue]	Alvakultur - noverande
[Light Blue]	Drikkevann - noverande
[Light Blue]	Naturområde - noverande
[Light Blue]	Friluftsområde - noverande

Basiskartet er teikna med svak gråfarge

Planprogram for revisjon av kommuneplanen

- I samband med at me startar opp arbeidet med revisjon av kommuneplanen skal det utarbeidast eit **planprogram** som skal leggjast ut til høyring og offentleg ettersyn.
- Å utarbeida planprogram er ei lovpålagt oppgåve, heimla i Plan- og bygningslova § 11- 13. Her står: *“For kommuneplan skal det utarbeides planprogram etter reglene i § 4-1. Forslag til planprogram skal sendes på høring og legges ut til offentlig ettersyn normalt samtidig med varsel om oppstart og kunngjøring av planarbeidet, og gjøres tilgjengelig på internett. Fristen for å gi uttalelse skal være minst seks uker.”*

NB: Høyringsutkast Planprogram skal handsamast i FPL den 5. september



Prosess overordna planar 2023 - 2025

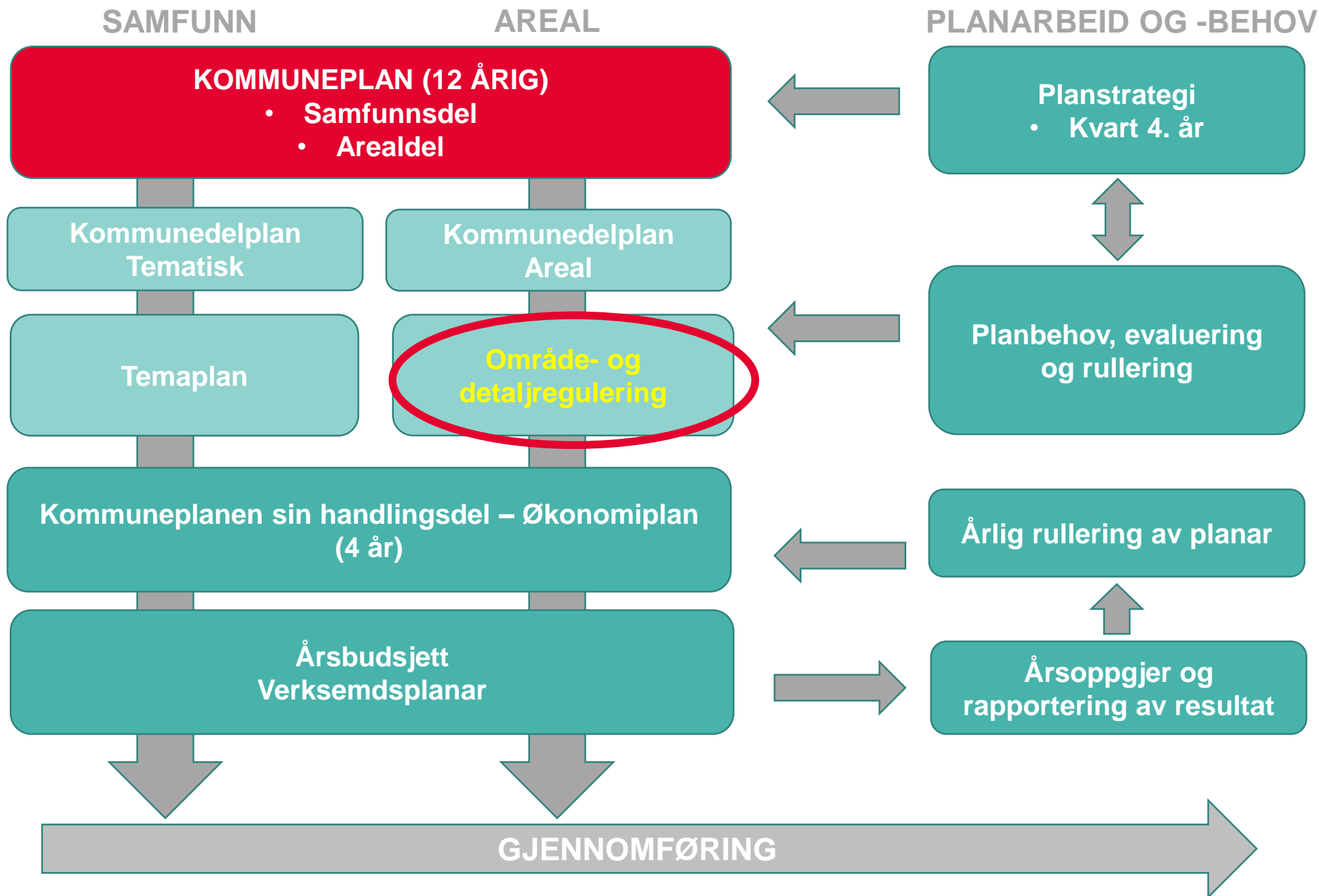
2024		2025		2026	
Vår	Haust	Vår	Haust	Vår	Haust
Styrka kunnskapsgrunnlag					
	Planprogram				
	Kommuneplanen sin samfunnsdel, inkludert arealstrategi				
	Kommuneplanen sin arealdel				
	Medverknad og forankring				

Høyringsutkast Planstrategi 2024 – 2027 til FPL 5. september 2024

Høyringsutkast Planprogram kommuneplanen til FPL 5. september 2024



Spørsmål?



Reguleringsplanar

PBL § 12-1 Definisjon

- ❖ Reguleringsplan er et arealplankart med tilhørende bestemmelser som angir bruk, vern og utforming av arealer og fysisk omgivelser.
- ❖ Reguleringsplan kan utarbeides som områderegulering eller detaljregulering.

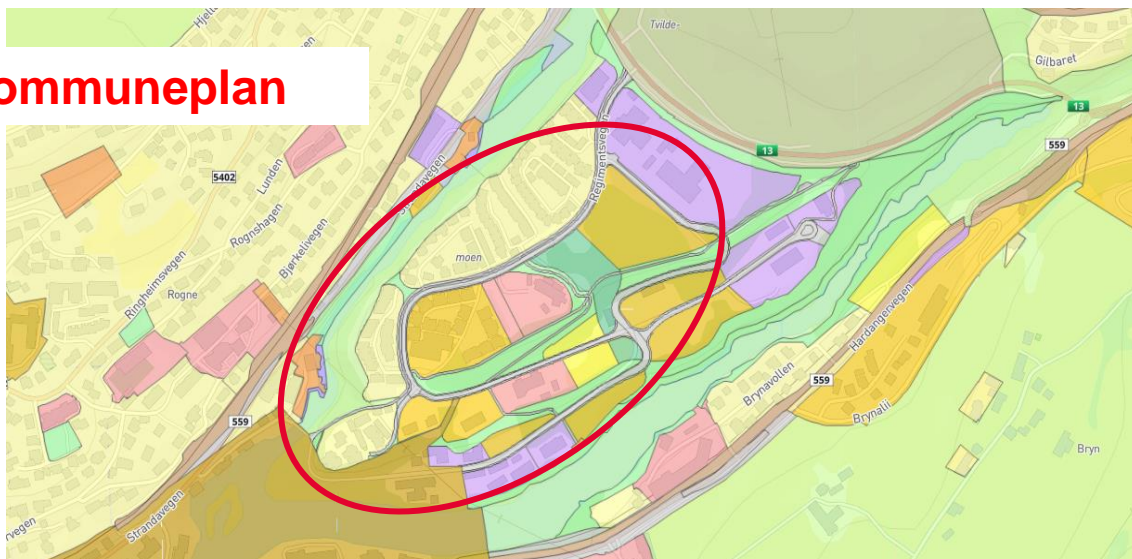
Områdereguleringsplan PBL §12-2	Detaljreguleringsplan PBL § 12-3
<ul style="list-style-type: none">- Behov for områdevisse avklaringar- Kommunal plan – men kommunen kan overlata arbeidet til private	<ul style="list-style-type: none">- Private har rett til å fremja forslag til detaljregulering- Grunnlag for byggesakshandsaming

Kommunen er planmynde PBL § 12-12
– Heradsstyret vedtek reguleringsplanar

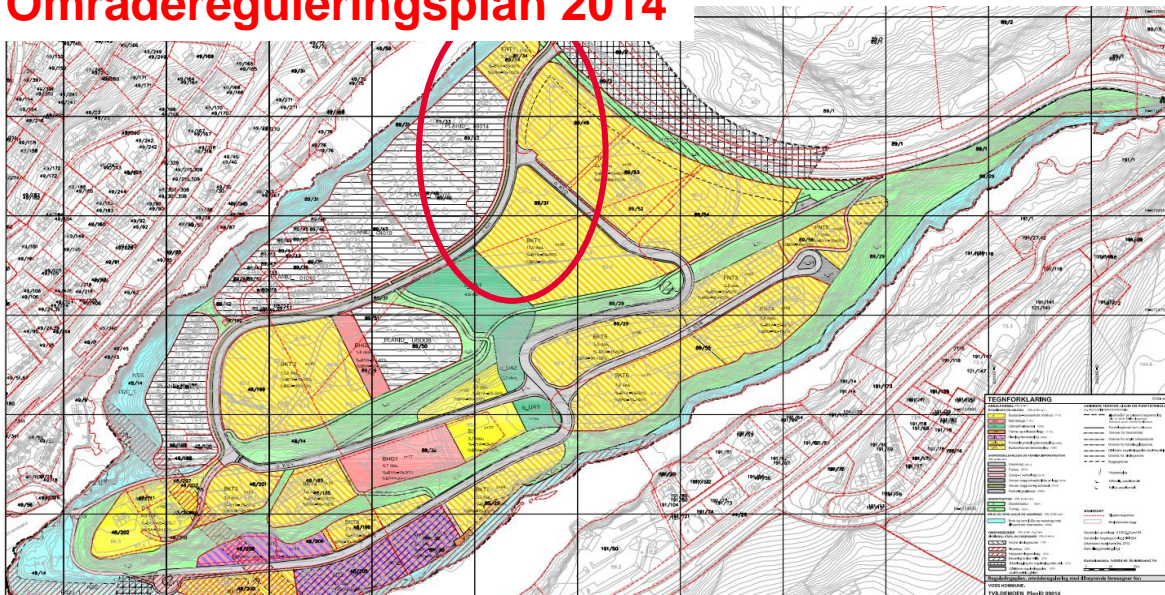


Plannivå - dømme Tvildemoen

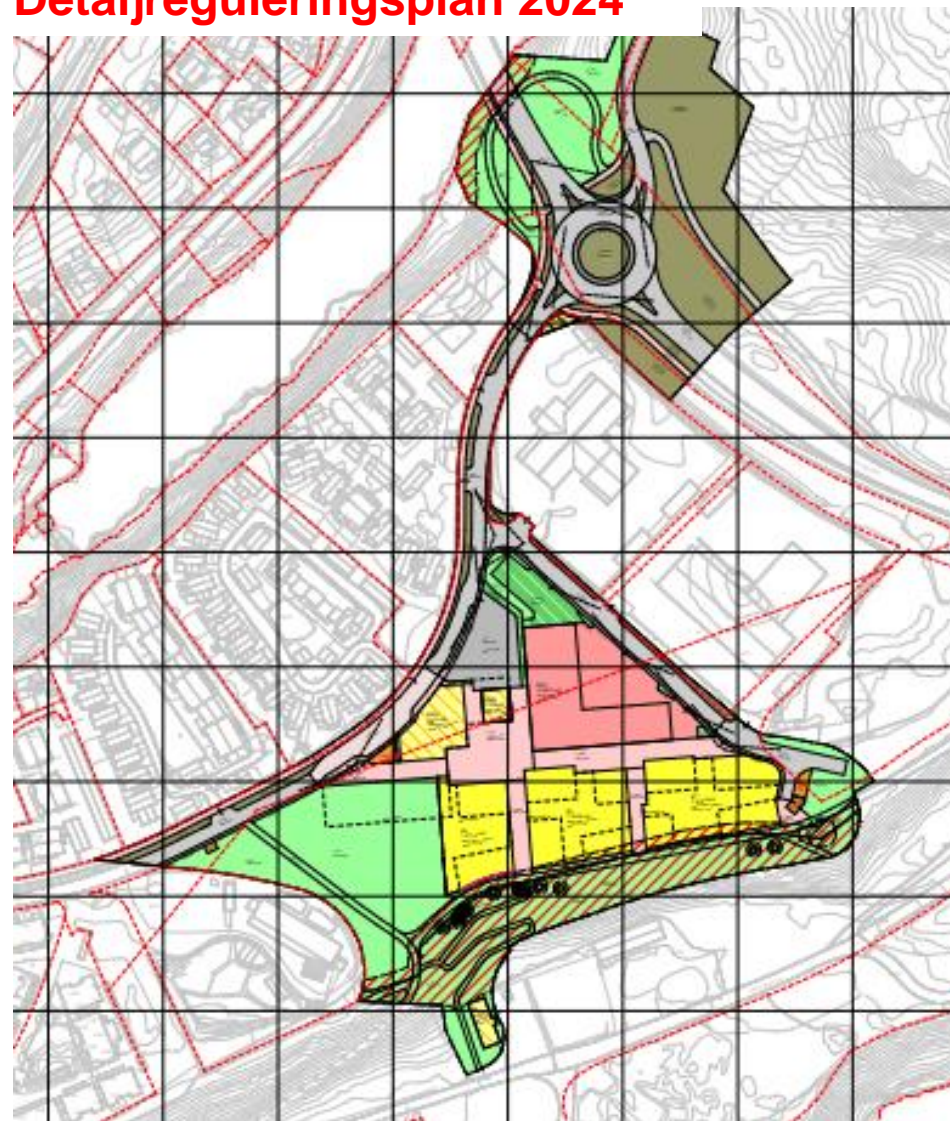
Kommuneplan



Områdereguleringsplan 2014



Detaljreguleringsplan 2024




















Voss herad

Områderegulering og detaljregulering

Plandokument

- ❖ **Plankart** - juridisk bindande
- ❖ **Planføresegner** - juridisk bindande
- ❖ **Planskildring** - omtale av innhald og bidreg til tolking av planen
- ❖ **ROS-analyse** - risiko og sårbarheit knytt til ny utbygging
- ❖ **Anna dokumentasjon** - fagrapportar og illustrasjonar
Flaum, skred, trafikk/veg, skisseprosjekt m.m.

 arealplaner.no

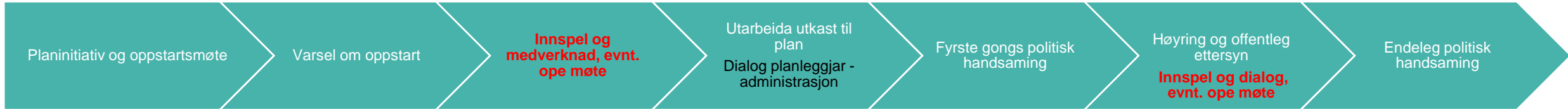
<input type="checkbox"/> Dokumenttype	Dokumentnavn
<input type="checkbox"/> Kart	 Plankart.pdf
<input type="checkbox"/> Bestemmelser	 Føresegner.pdf
<input type="checkbox"/> Planbeskrivelse	 Planomtale.pdf
<input type="checkbox"/> Innstilling (saksframlegg)	 Saksframlegg - godkjenning av plan.pdf
<input type="checkbox"/> Illustrasjon	 Situasjonsplan.jpg
<input type="checkbox"/> Illustrasjon	 Mulighetsstudie - Brannstasjon og bustader 18.10.23 - del 1.pdf
<input type="checkbox"/> Illustrasjon	 Mulighetsstudie - Brannstasjon og bustader 18.10.23 - del 2.pdf
<input type="checkbox"/> Risiko- og sårbarhetsanalyse	 ROS-analyse - brannstasjon og bustader 18.09.23.pdf
<input type="checkbox"/> Rapport	 VA-rammeplan brannstasjon og bustader.pdf
<input type="checkbox"/> Illustrasjon	 Renovasjonsteknisk plan.pdf
<input type="checkbox"/> Rapport	 Mobilitetsplan Voss brannstasjon 13.09.23.pdf
<input type="checkbox"/> Rapport	 Trafikkanalyse Voss brannstasjon 13.09.23.pdf
<input type="checkbox"/> Illustrasjon	 Tekniske tegninger - kryss Tvildemoen - Rv.13 - 13.09.23.pdf
<input type="checkbox"/> Rapport	 Vurdering av områdeskredfare og skråningsstabilitet 22.07.23.pdf
<input type="checkbox"/> Rapport	 Medvirkningsrapport Voss brannstasjon 18.09.23.pdf

arealplaner.no





Reguleringsplan frå oppstart til vedtak om godkjenning



Forslagsstiller (privat eller offentleg aktør) - engasjerer plankonsulent og utarbeider planframlegg

Administrasjonen v/planavd. har dialog med plankonsulent (og forslagsstillar) undervegs – handsamar innsendte planframlegg og legg saker fram for politisk nivå

FPL legg plansaker ut til høyring/offenteleg ettersyn

Heradsstyret godkjenner plansaker

Alle **berørte/interessentar** har rett til å medverka

Berre offentlege aktørar/instansar har **motsegnrett**

Berørte, grunneigarar, offentlege aktørar, interesseorganisasjonar (rettsleg klageinteresse) har **klagerett**

Plannamn
arealplaner.no

Detaljreguleringsplan for brannstasjon og bustader Tvildemoen

Områdereguleringsplan for Voss hyttegrend

Forslagsstillar

Voss herad v/prosjekt og utvikling


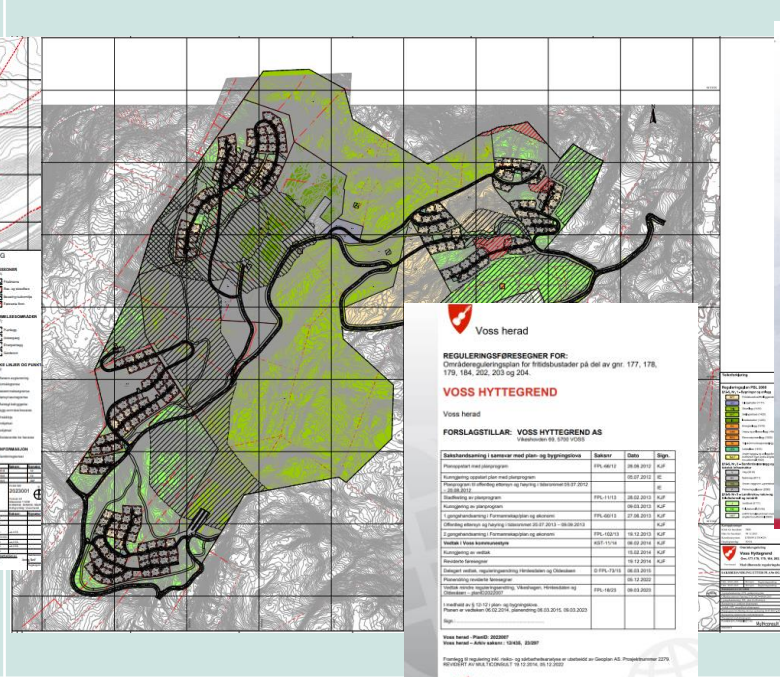
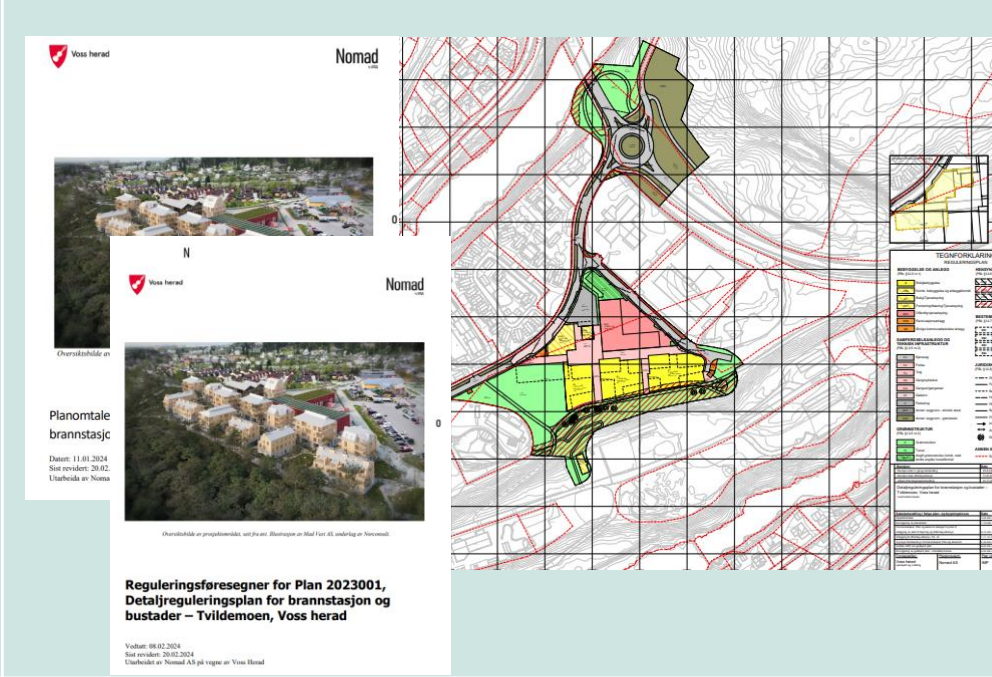
Voss hyttegrend as

Plankonsulent

Nomad/Mad

Geoplan/ Multiconsult

Plandokument



Motsegn

(Statsforvaltar og Statens vegvesen)

(NVE)

Vedtak av planen

HST-sak 07/24 - 08.02.24

KST-sak sak 11/14 - 06.02.14
FPL-sak 18/23 - 09.03.23

Medverknad

Mulighetsstudie, ope møte, gjestebod m.m.

Grunneigarlag/grunneigarinteresser

Reguleringsplanar

Interesser kopla til areal må vegast opp mot anna lovverk og ulike føringar

Å laga ein reguleringsplan omfattar både planfaglege, juridiske og politiske problemstillingar.

Det handlar om avveging av interesser!



Spørsmål?



Medverknad – eit lovbestemt krav

- ❖ Planlegging og stadutvikling kan vera ein viktig arena for samskaping i arbeidet med lokal samfunnsutvikling.
- ❖ Innbyggjarane våre har også unik kompetanse og lokalkunnskap som vil vera viktig for utviklinga.
- ❖ Gjennom å skapa gode og gjennomtenkte medverknadsprosessar for alle delar av lokalsamfunnet vil me kunna møte somme av dei utfordringar me har i dag med kommunen som lokaldemokratisk arena.

PBL § 5-1. Medvirkning

«Enhver som fremmer planforslag, skal legge til rette for medvirkning. Kommunen skal påse at dette er oppfylt i planprosesser som utføres av andre offentlige organer eller private.

Kommunen har et særlig ansvar for å sikre aktiv medvirkning fra grupper som krever spesiell tilrettelegging, herunder barn og unge. Grupper og interesser som ikke er i stand til å delta direkte, skal sikres gode muligheter for medvirkning på annen måte.»

Medverknad - kommuneplansprosess

- Temacafèar og debattar i biblioteket
- Borgarpanel
- Politiske verkstadar
- Faglønssjar for tilsette
- Grøn november
- Utopiaverkstad for ungdom
- Teiknekonkurransse i vossaskulen
- Vossadagane 2025
- Bygdalab
- Liv i grendene




Planprosess frå oppstart til endeleg vedtak





Voss herad

Korleis ynskjer de å verta involvert framover?



Korleis finna fram på heimesida?



- <https://voss.herad.no/>



Voss herad

Tusen takk for oss!

VOS2

❖ bygd for sterke opplevingar